PLAN DE PREVENTION DU RISQUE INONDATION SAONE AMONT
Crue de référence

Liberté • Égalité • Fraternité
RÉPUBLIQUE FRANÇAISE
PREFET DE LA HAUTE SAONE
Direction départementale des territoires

CETE de Lyon — Département Laboratoire de Clermont-Ferrand

Cartographie de l'aléa Inondation

N°planche 6
Commune(s) concernée(s) :
Corre, Ranzevelle

Source : détermination des zones inondables d'occurrence centennale par croisement du modèle numérique de l'eau (calculs hydrauliques Beture-Cerec de 2003) et de la topographie élaborée par photogrammétrie

0 100 200
Mètres

N W E S

Version du : 26/11/2014

Saône et cours d'eau secondaires
Limites communales
Point altimétrique
Limite de la zone d'étude
Epandage de la crue en forêt

Aléa Inondation
Faible
Moyen
Fort
Très fort

Profil en travers modèle de calcul
Cote crue de référence

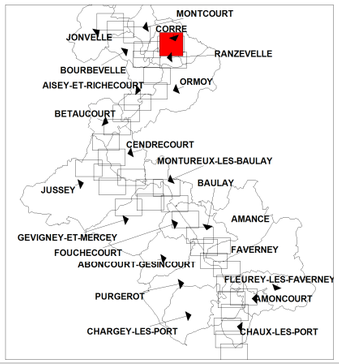

Commune de CORRE

Zone inondable correspondant à la remontée de la crue de la Saône dans l'affluent (Le Coney) et ne préjugeant pas d'une crue de ce dernier.

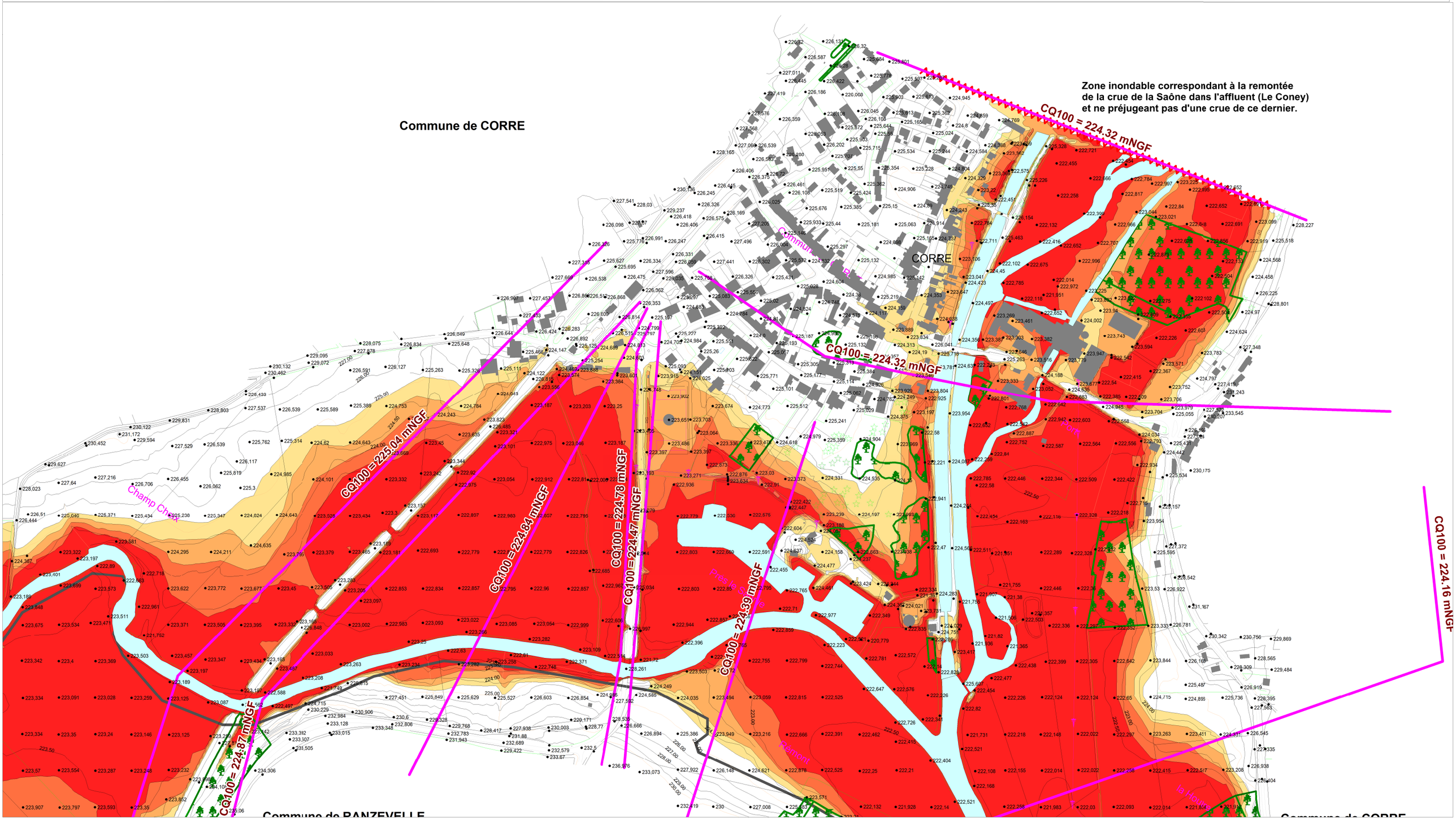

PLAN DE PREVENTION DU RISQUE INONDATION SAONE AMONT
Crue de référence

Liberté • Égalité • Fraternité
RÉPUBLIQUE FRANÇAISE
PREFET DE LA HAUTE SAONE
Direction départementale des territoires

CETE de Lyon — Département Laboratoire de Clermont-Ferrand

Cartographie de l'aléa Inondation

N°planche 7
Commune(s) concernée(s) :
Corre, Ranzevelle, Ormoy
Aisey-et-Richecourt

Source : détermination des zones inondables d'occurrence centennale par croisement du modèle numérique de l'eau (calculs hydrauliques Beture-Cerec de 2003) et de la topographie élaborée par photogrammétrie

0 100 200
Mètres

N W E S

Version du : 26/11/2014

Saône et cours d'eau secondaires
Limites communales
Point altimétrique
Limite de la zone d'étude
Epandage de la crue en forêt

Aléa Inondation
Faible
Moyen
Fort
Très fort

Profil en travers modèle de calcul
Cote crue de référence

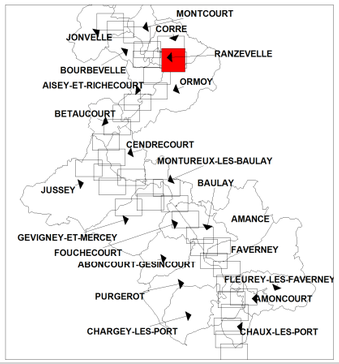

Commune de RANZEVELLE

Commune de CORRE

Commune de ORMOY

RANZEVELLE

CQ100 = 225.04 mNGF
CQ100 = 224.87 mNGF
CQ100 = 224.
CQ100 = 224.
CQ100 = 224.39 mNGF
CQ100 = 224.16 mNGF
CQ100 = 225.28 mNGF
CQ100 = 223.22 mNGF
CQ100 = 223.3 mNGF
CQ100 = 223.88 mNGF
CQ100 = 223.12 mNGF
CQ100 = 223.12 mNGF
CQ100 = 223.11 mNGF
CQ100 = 223.47 mNGF
CQ100 = 223.66 mNGF

le Pré aux Fèves

PLAN DE PREVENTION DU RISQUE INONDATION SAONE AMONT
Crue de référence

Liberté • Égalité • Fraternité
RÉPUBLIQUE FRANÇAISE
PREFET DE LA HAUTE SAONE
Direction départementale des territoires

CETE de Lyon — Département Laboratoire de Clermont-Ferrand

Cartographie de l'aléa Inondation

N°planche 8
Commune(s) concernée(s) :
Ormoy, Aisey-et-Richecourt

Source : détermination des zones inondables d'occurrence centennale par croisement du modèle numérique de l'eau (calculs hydrauliques Beture-Cerec de 2003) et de la topographie élaborée par photogrammétrie

0 100 200
Mètres

N W E S

Version du : 26/11/2014

Saône et cours d'eau secondaires
Limites communales
Point altimétrique
Limite de la zone d'étude
Epandage de la crue en forêt

Aléa Inondation
Faible
Moyen
Fort
Très fort

Profil en travers modèle de calcul
Cote crue de référence

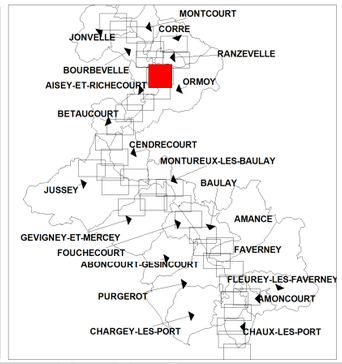

CQ100 = 225.61 mNGF
CQ100 = 223.12 mNGF
CQ100 = 223.12 mNGF
CQ100 = 223.11 mNGF
CQ100 = 222.82 mNGF
CQ100 = 221.99 mNGF
CQ100 = 222.55 mNGF
CQ100 = 221.91 mNGF

le Pré aux Fèves
le Breuil
Richecourt
le Verne
le Grand Pré

Commune de AISEY-ET-RICHECOURT

Commune de ORMOY

PLAN DE PREVENTION DU RISQUE INONDATION SAONE AMONT
Crue de référence

Liberté • Égalité • Fraternité
RÉPUBLIQUE FRANÇAISE
PREFET DE LA HAUTE SAONE
Direction départementale des territoires

CETE de Lyon — Département Laboratoire de Clermont-Ferrand

Cartographie de l'aléa Inondation

N°planche 9
Commune(s) concernée(s) :
Ormoy, Aisey-et-Richecourt

Source : détermination des zones inondables d'occurrence centennale par croisement du modèle numérique de l'eau (calculs hydrauliques Beture-Cerec de 2003) et de la topographie élaborée par photogrammétrie

0 100 200
Mètres

N W E S

Version du : 26/11/2014

Saône et cours d'eau secondaires
Limites communales
Point altimétrique
Limite de la zone d'étude
Epandage de la crue en forêt

Aléa Inondation
Faible
Moyen
Fort
Très fort

Profil en travers modèle de calcul
Cote crue de référence

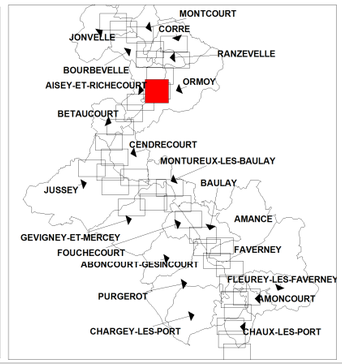

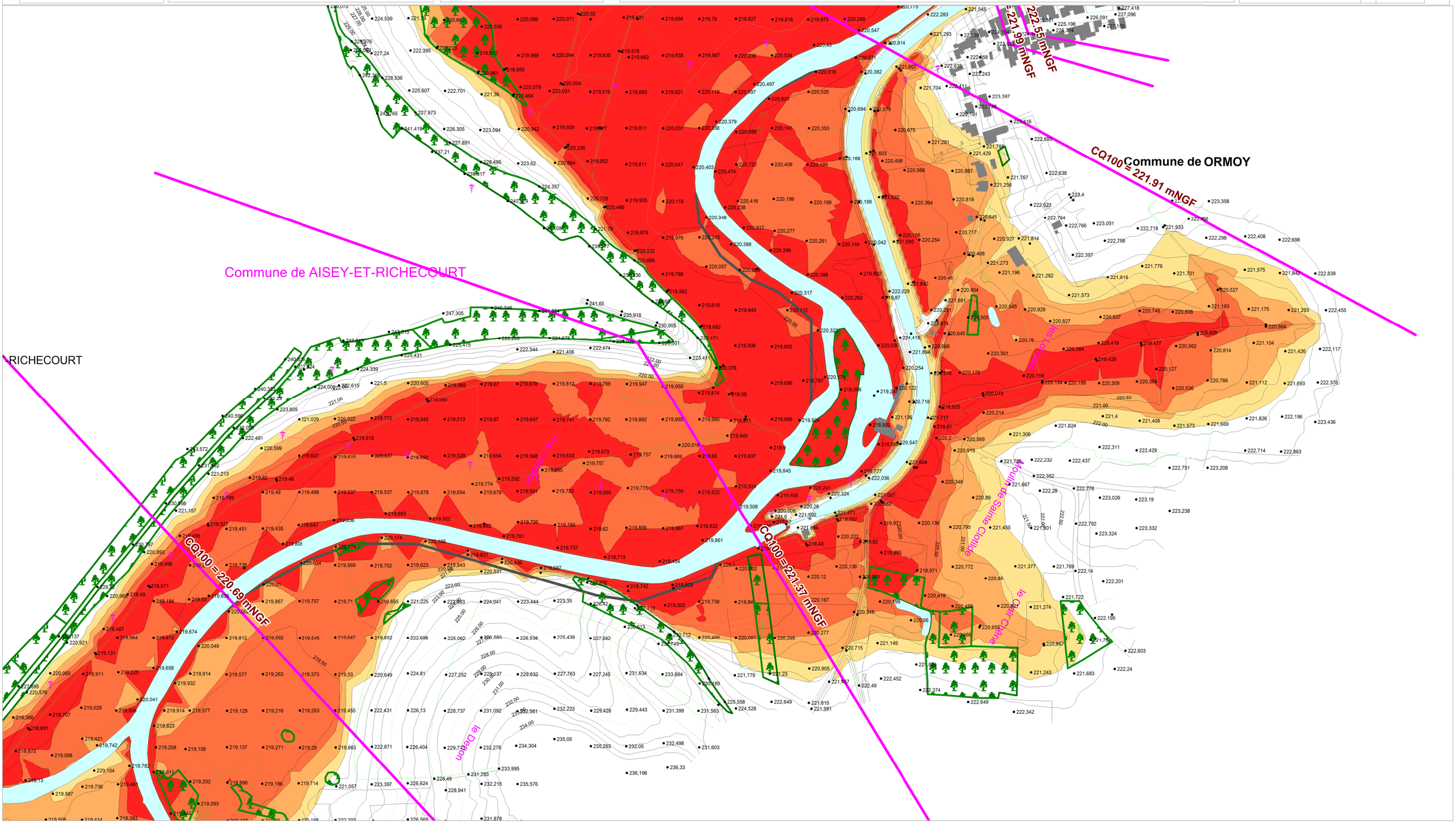

PLAN DE PREVENTION DU RISQUE INONDATION SAONE AMONT
Crue de référence

Liberté • Égalité • Fraternité
RÉPUBLIQUE FRANÇAISE
PREFET DE LA HAUTE SAONE
Direction départementale des territoires

CETE de Lyon — Département Laboratoire de Clermont-Ferrand

Cartographie de l'aléa Inondation

N°planche 10
Commune(s) concernée(s) :
Ormoy, Aisey-et-Richecourt

Source : détermination des zones inondables d'occurrence centennale par croisement du modèle numérique de l'eau (calculs hydrauliques Beture-Cerec de 2003) et de la topographie élaborée par photogrammétrie

0 100 200
Mètres

N W E S

Version du : 26/11/2014

Saône et cours d'eau secondaires
Limites communales
Point altimétrique
Limite de la zone d'étude
Epandage de la crue en forêt

Aléa Inondation
Faible
Moyen
Fort
Très fort

Profil en travers modèle de calcul
Cote crue de référence

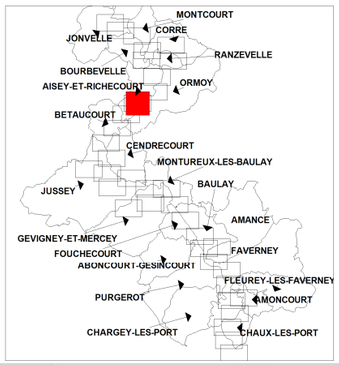

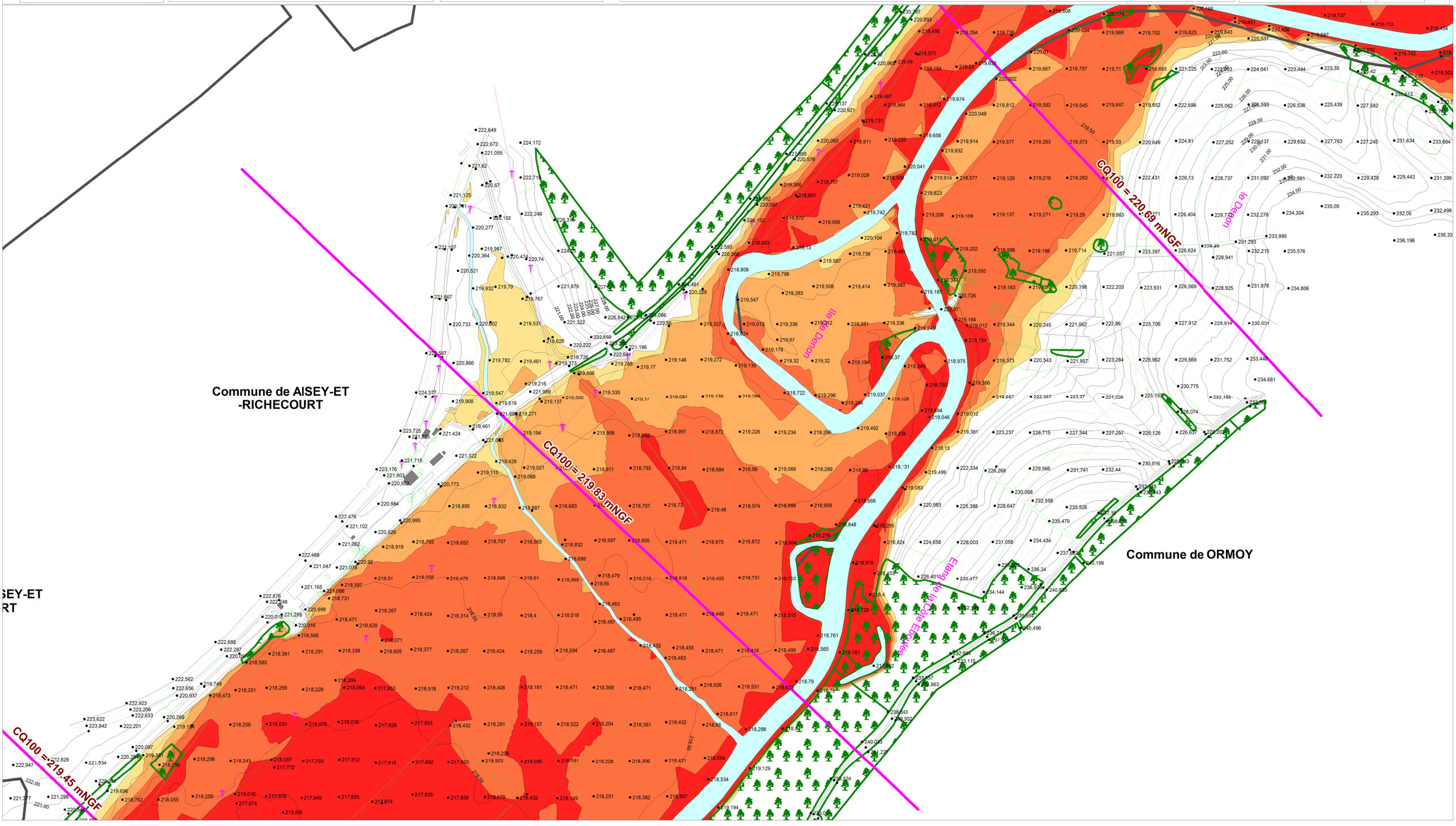

PLAN DE PREVENTION DU RISQUE INONDATION SAONE AMONT
Crue de référence

Liberté • Égalité • Fraternité
RÉPUBLIQUE FRANÇAISE
PREFET DE LA HAUTE SAONE
Direction départementale des territoires

CETE de Lyon — Département Laboratoire de Clermont-Ferrand

Cartographie de l'aléa Inondation

N°planche 11
Commune(s) concernée(s) :
Ormoy, Aisey-et-Richecourt, Betaucourt

Source : détermination des zones inondables d'occurrence centennale par croisement du modèle numérique de l'eau (calculs hydrauliques Beture-Cerec de 2003) et de la topographie élaborée par photogrammétrie

0 100 200
Mètres

N W E S

Version du : 26/11/2014

Saône et cours d'eau secondaires
Limites communales
Point altimétrique
Limite de la zone d'étude
Epandage de la crue en forêt

Aléa Inondation
Faible
Moyen
Fort
Très fort

Profil en travers modèle de calcul
Cote crue de référence

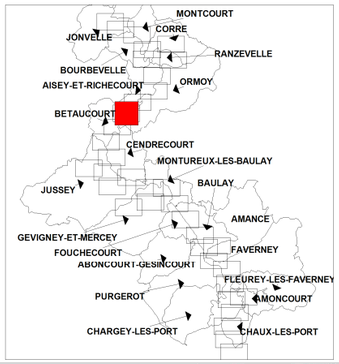

Commune de AISEY-ET-RICHECOURT

Commune de BETAUCOURT

Commune de ORMOY

CQ100 = 219.83 mNGF

CQ100 = 219.45 mNGF

CQ100 = 219.14 mNGF

T

PLAN DE PREVENTION DU RISQUE INONDATION SAONE AMONT
Crue de référence

Liberté • Égalité • Fraternité
RÉPUBLIQUE FRANÇAISE
PREFET DE LA HAUTE SAONE
Direction départementale des territoires

CETE de Lyon — Département Laboratoire de Clermont-Ferrand

Cartographie de l'aléa Inondation

N°planche 12
Commune(s) concernée(s) :
Ormoy, Aisey-et-Richecourt, Betaucourt
Cendrecourt

Source : détermination des zones inondables d'occurrence centennale par croisement du modèle numérique de l'eau (calculs hydrauliques Beture-Cerec de 2003) et de la topographie élaborée par photogrammétrie

0 100 200
Mètres

N W E S

Version du : 26/11/2014

Saône et cours d'eau secondaires
Limites communales
Point altimétrique
Limite de la zone d'étude
Epandage de la crue en forêt

Aléa Inondation
Faible
Moyen
Fort
Très fort

Profil en travers modèle de calcul
Cote crue de référence

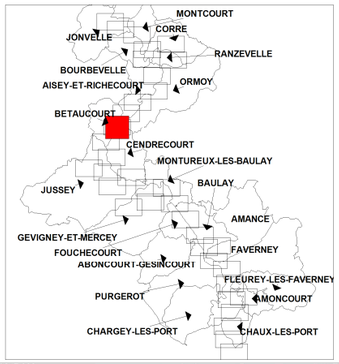

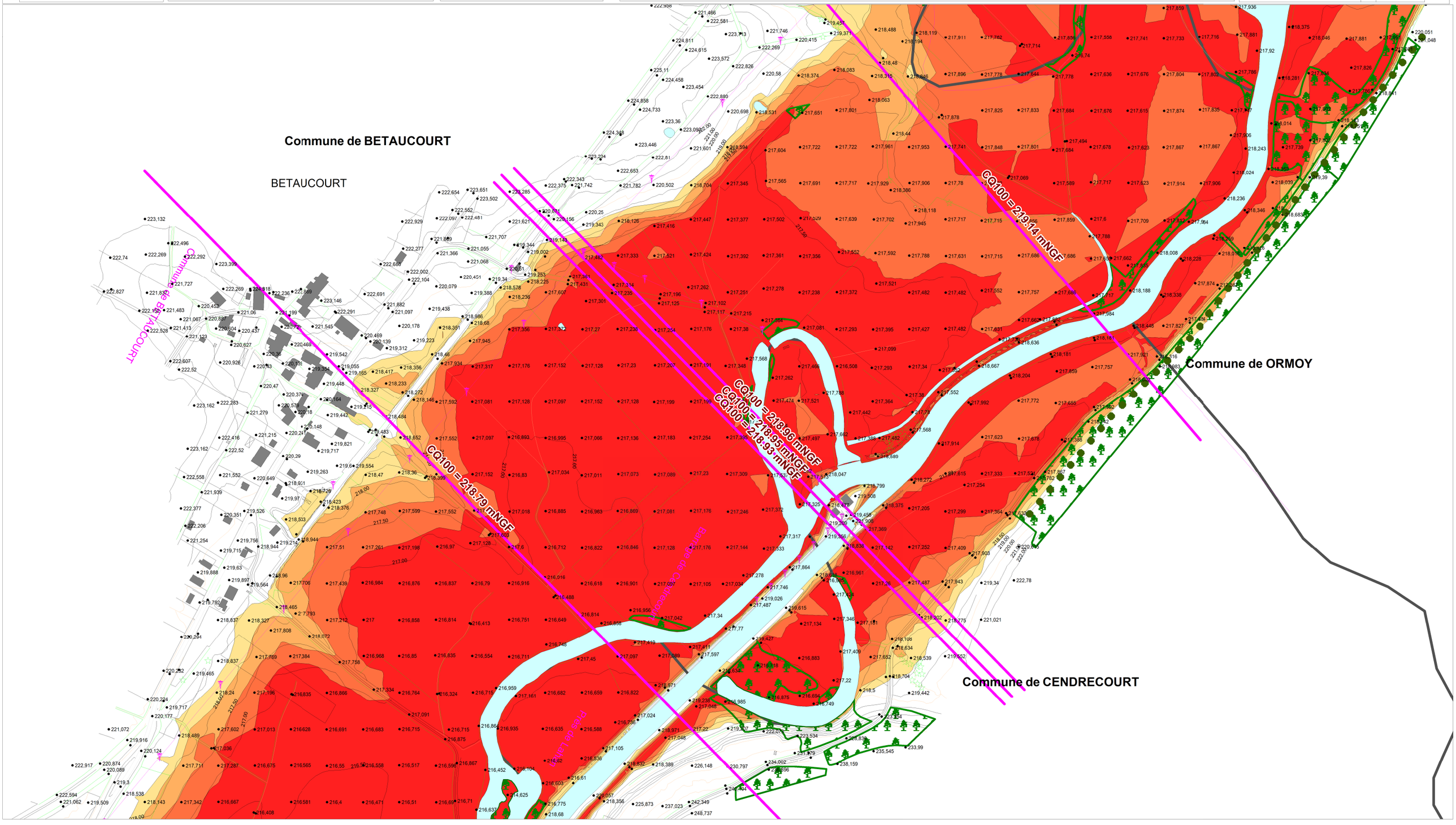

PLAN DE PREVENTION DU RISQUE INONDATION SAONE AMONT
Crue de référence

Liberté • Égalité • Fraternité
RÉPUBLIQUE FRANÇAISE
PREFET DE LA HAUTE SAONE
Direction départementale des territoires

CETE de Lyon — Département Laboratoire de Clermont-Ferrand

Cartographie de l'aléa Inondation

N°planche 13
Commune(s) concernée(s) :
Betaucourt, Cendrecourt, Jussey

Source : détermination des zones inondables d'occurrence centennale par croisement du modèle numérique de l'eau (calculs hydrauliques Beture-Cerec de 2003) et de la topographie élaborée par photogrammétrie

0 100 200
Mètres

N W E S

Version du : 26/11/2014

Saône et cours d'eau secondaires
Limites communales
Point altimétrique
Limite de la zone d'étude
Epandage de la crue en forêt

Aléa Inondation
Faible
Moyen
Fort
Très fort
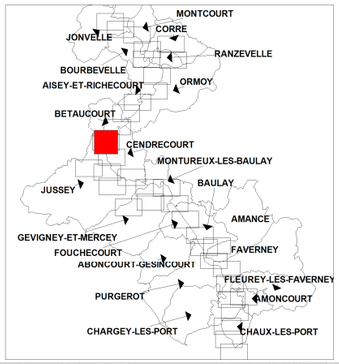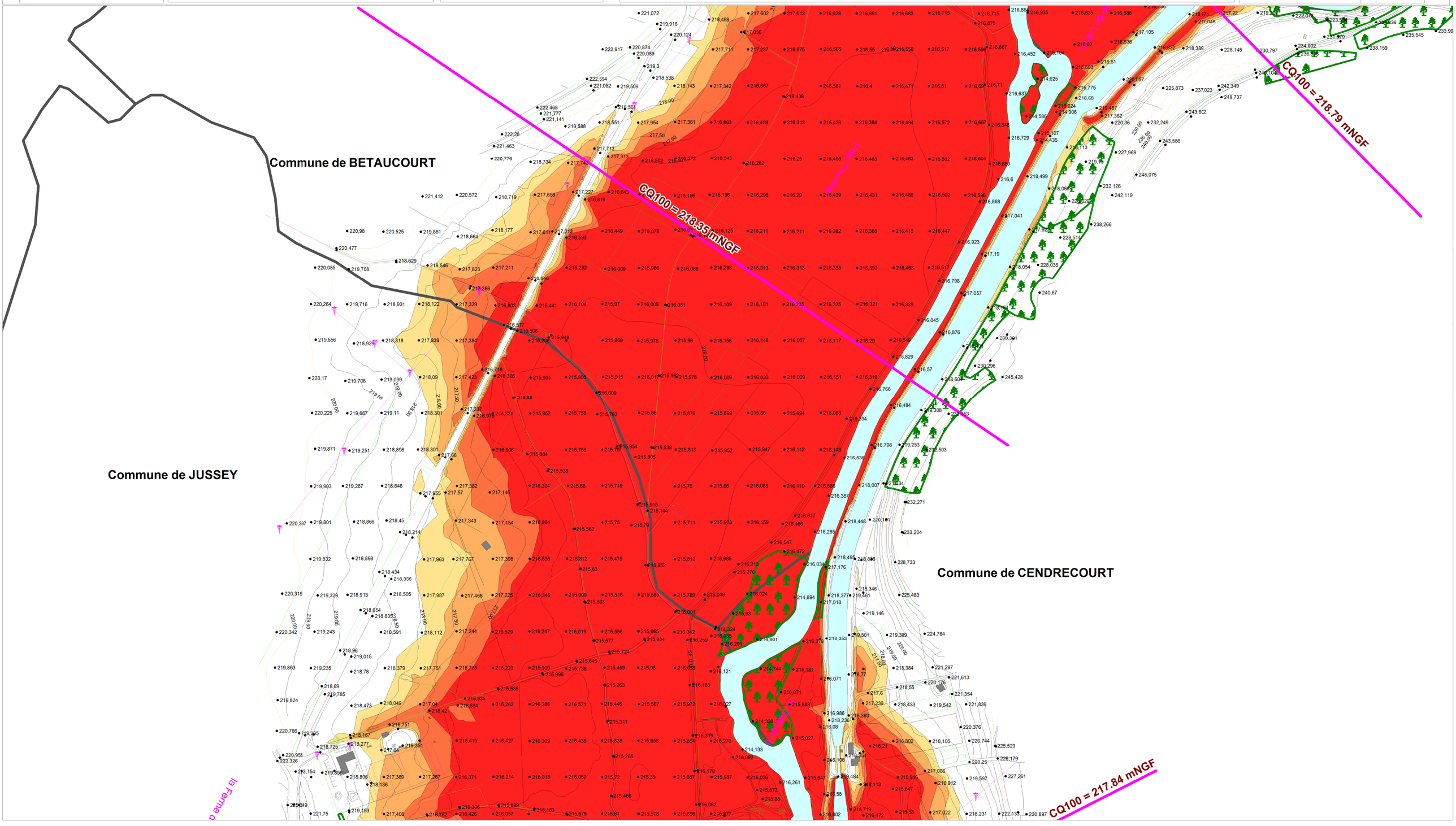
Profil en travers modèle de calcul
Cote crue de référence