

PLAN DE PREVENTION DU RISQUE INONDATION SAONE AMONT GRAYLOIS

Crue de référence



PRÉFECTURE DE LA HAUTE-SAÔNE
 Direction Départementale des Territoires de la Haute-Saône



Directeur Territorial: Corinne-Élod

Cartographie des zones urbanisées et des enjeux

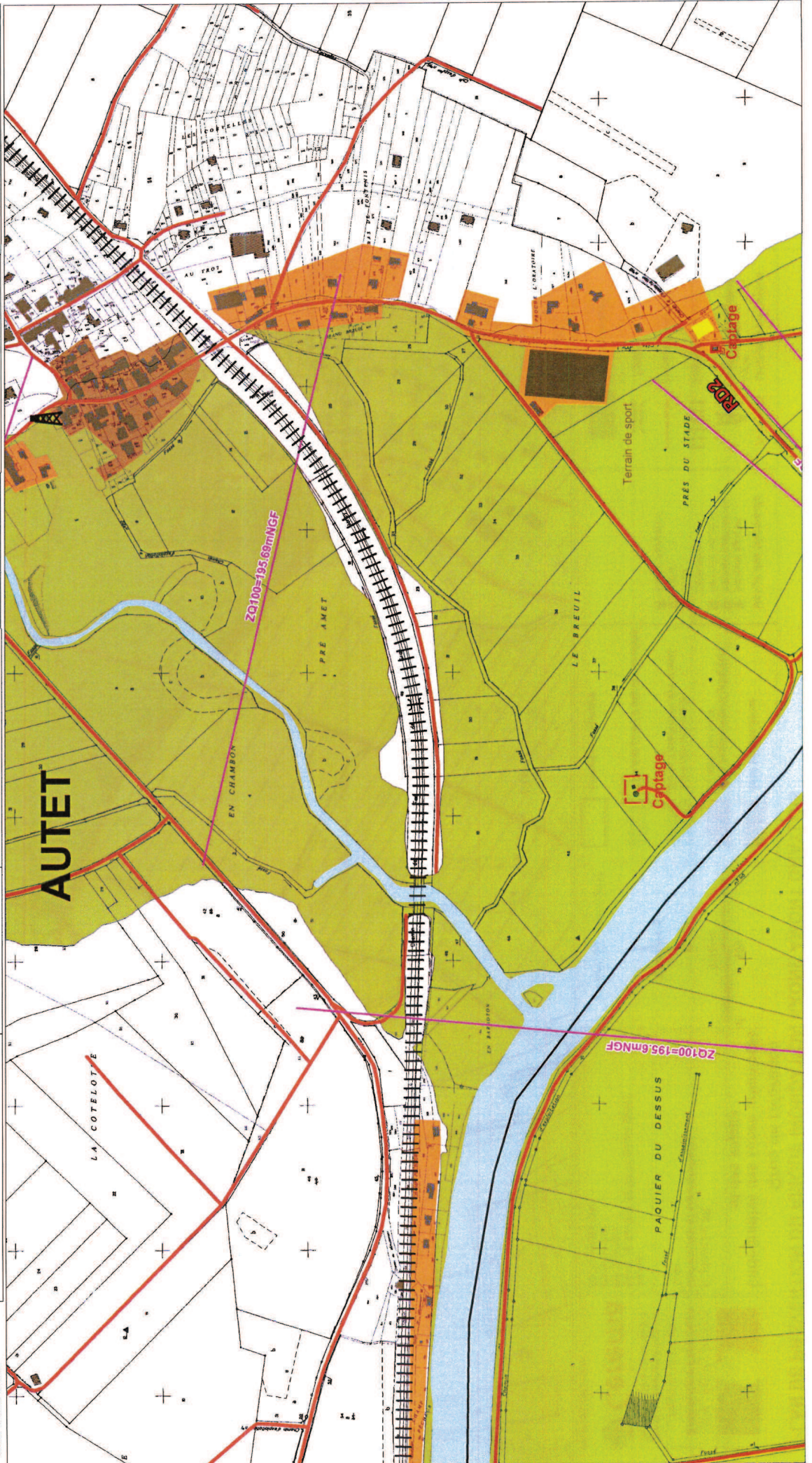
N° planche 37
 Commune(s) concernée(s) :
 Autet - Beaujeu-Saint-Valler-Pierreux et Quitteur

Source :
 Bases de données de l'EPTE Doubs Saône
 BD Topo IGN
 BD Ortho IGN
 BD Parcellaire IGN



Version du : 30/11/2016

Zone urbaine dense	Usage des bâtiments	Limite de la zone d'étude
	Bâtiment agricole	Limite de la zone d'étude
	Bâtiment indifférencié	Ligne
	Commerce	Transformateurs électriques
	Ecole	Voies ferrées
	Mairie	Principaux axes routiers
	Station d'épuration	Ponts
	Saône et cours d'eau secondaires	Terrains de sport
	Limites communales	



PLAN DE PREVENTION DU RISQUE INONDATION SAONE AMONT GRAYLOIS

Crue de référence



Liberté • Égalité • Fraternité
RÉPUBLIQUE FRANÇAISE
 PREFECT DE LA HAUTE SAONE

Cereema
 Direction Départementale des Territoires de la Haute-Saône

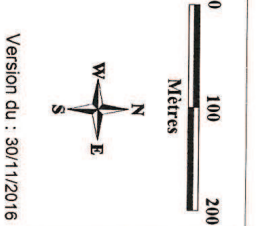
Direction
 Territoires de la Haute-Saône

Cartographie des zones urbanisées et des enjeux

N° planche 38
 Commune(s) concernée(s) : Autet

Source : Bases de données de l'EPTB Doubs Saône
 BD Topo IGN
 BD Ortho IGN
 BD Parcelaire IGN

Version du : 30/11/2016



0 100 200
 Mètres

N
 S
 E
 O

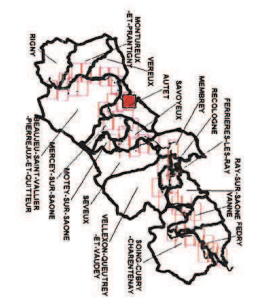
Zone urbaine dense
Zone moyennement urbanisée ou bâtiment isolé
Zone non urbanisée (Zone d'expansion des crues)
Saône et cours d'eau secondaires
Limites communales

Usage des bâtiments

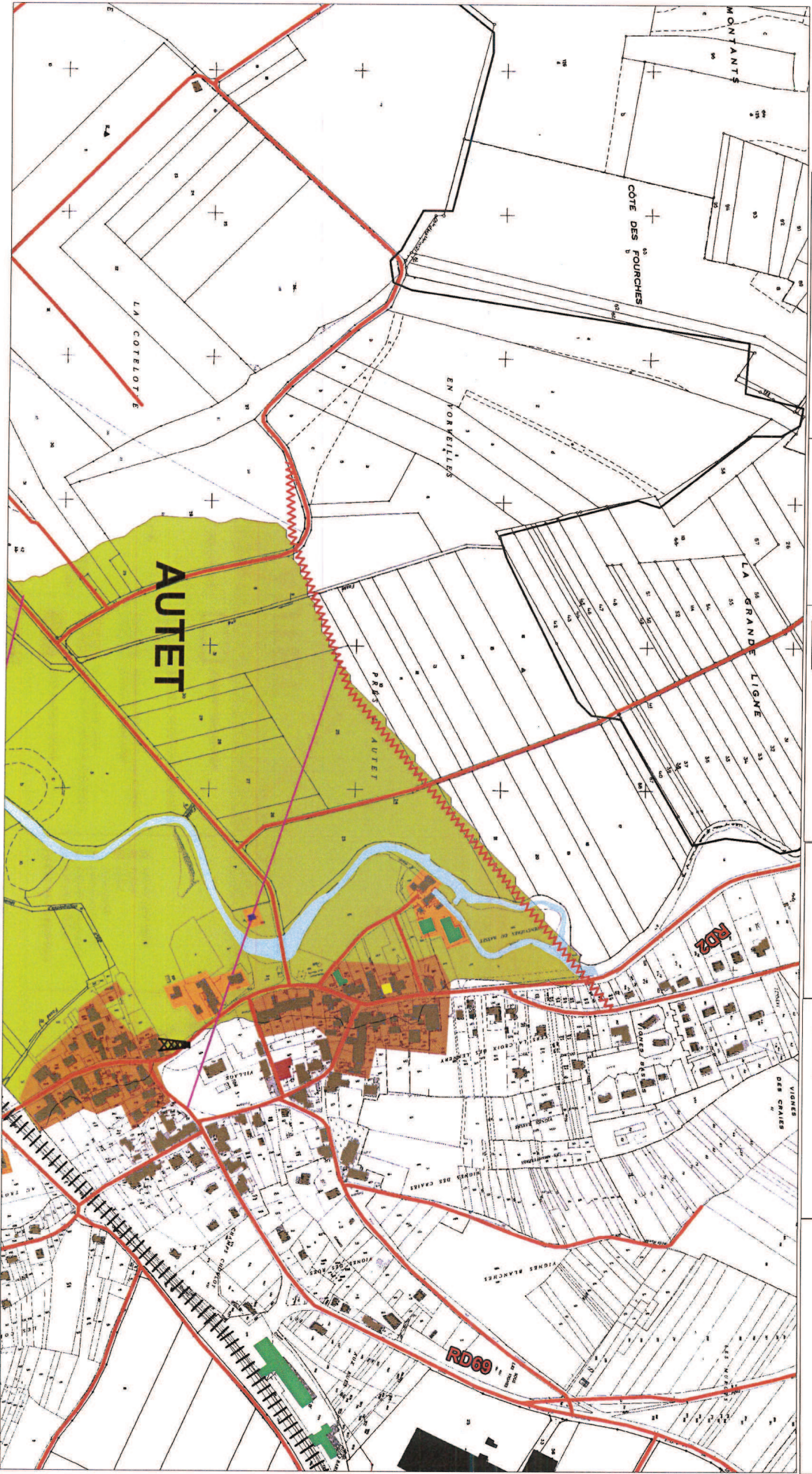
- Bâtiment agricole
- Bâtiment d'indifférence
- Bâtiment industriel
- Commerce
- Ecole
- Mairie
- Station d'épuration

Limite de la zone d'étude
Ligne
Transformateurs électriques

Voies ferrées
Principaux axes routiers
Ponts
Terrains de sport



AN-SUR-SAONE-EST
 FERRIERE-LES-LAY
 MAMBERG
 SAUVILLER
 AUTET
 MONTMAYEUR
 ATRAULTMONTMAYEUR
 MONTMAYEUR
 NOTT-SUR-SAONE
 MENCHES-SUR-SAONE
 BREVILLER
 BELLEFONTAINE
 CHARENTENAY
 DONCOURT



PLAN DE PREVENTION DU RISQUE INONDATION SAONE AMONT GRAYLOIS

Crue de référence


Liberté • Égalité • Fraternité
RÉPUBLIQUE FRANÇAISE
PRÉFET DE LA HAUTE-SAÛNE
Direction Départementale des Territoires de la Haute-Saône

Bureaux Territoriaux Centre-Est

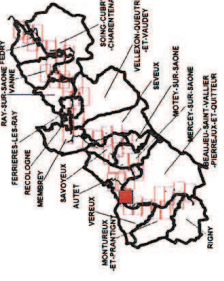
Cartographie des zones urbanisées et des enjeux
N° planche 39
Commune(s) concernée(s) :
Autet - Vereux - Beaujeu-Saint-Vallier-Pierrejux et Quitteur
Sources :
Bases de données de l'EPTB Doubs Saône
BD Topo IGN
BD Orlino IGN
BD Parcelaire IGN

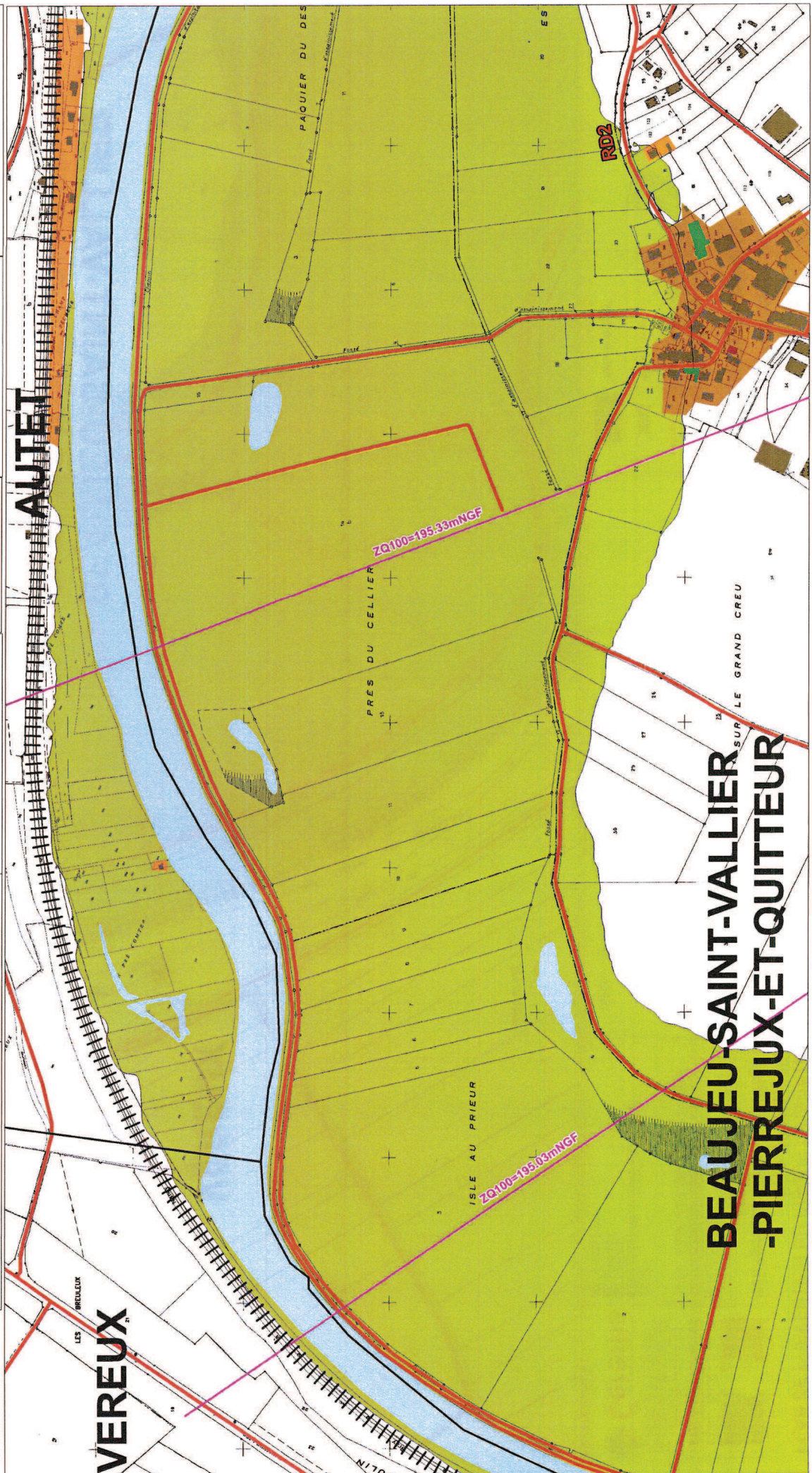
0 100 200
Mètres
N
W E
S
Version du : 30/11/2016

Zone urbaine dense
Zone moyennement urbanisée ou bâtiment isolé
Zone non urbanisée (Zone d'expansion des crues)
Saône et cours d'eau secondaires
Limites communales

Usage des bâtiments
Bâtiment agricole
Bâtiment indifférencié
Bâtiment industriel
Commerce
École
Mairie
Station d'épuration

Limite de la zone d'étude
Ligne
Transformateurs électriques
Voies ferrées
Principaux axes routiers
Ponts
Terrains de sport


RAV-SUR-SAÛNE-TORTY
JAMAY
FERMIERS-LEZ-BAY
RIGOLONGE
BAUVREUX
AUTET
VEREUX
MOULINS-SAÛNE
ST-PIERRE-VALENTIN
VEREUX
VEREUX-SUR-SAÛNE
NOTY-SUR-SAÛNE
BEAUJEU-SAINT-VALLIER
PIERREJUX-ET-QUITTEUR
ROUY



PLAN DE PREVENTION DU RISQUE INONDATION SAONE AMONT GRAYLOIS

Crue de référence



 République Française

 Liberté • Egalité • Fraternité

 Direction Départementale des Territoires de la Haute-Saône

 PREFET DE LA HAUTE SAONE



 Cerema

 Direction Territoriale Centre-Est

Cartographie des zones urbanisées et des enjeux

N° planche 40

Commune(s) concernée(s) :

 Vereux - Beaujeu-Saint-Vallier-Pierrejux et Quitteur

Source :

 Bases de données de l'EPTB Doubs Saône

 BD Topo IGN

 BD Ortho IGN

 BD Parcellaire IGN

0 100 200

 Mètres

Version du : 30/1/2016

Zone urbaine dense

Zone moyennement urbanisée ou bâtiment isolé

Zone non urbanisée (Zone d'expansion des crues)

Saône et cours d'eau secondaires

Limites communales

Usage des bâtiments

 Bâtiment agricole

 Bâtiment industriel

 Commerce

 Ecole

 Mairie

 Station d'épuration

Limite de la zone d'étude

 Ligne

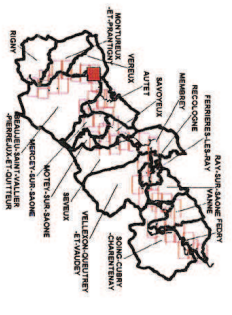
 Transformateurs électriques

Voies ferrées

 Principaux axes routiers

Ponts

 Terrains de sport



ANV-SAIN-AIX-BOIS-TOUR

 RECOGNONNE

 MAMBERT

 SAMPOUX

 AUTRY

 VEREUX

 MONTMIRAIL

 VILLERON-ORIENTAL

 VILLERON-OCCIDENTAL

 COMBERTEAU

 JONDO-GRAND

 JONDO-PETIT

 VEREUX-SUR-SAONE

 VEREUX-SUR-SAONE-EST

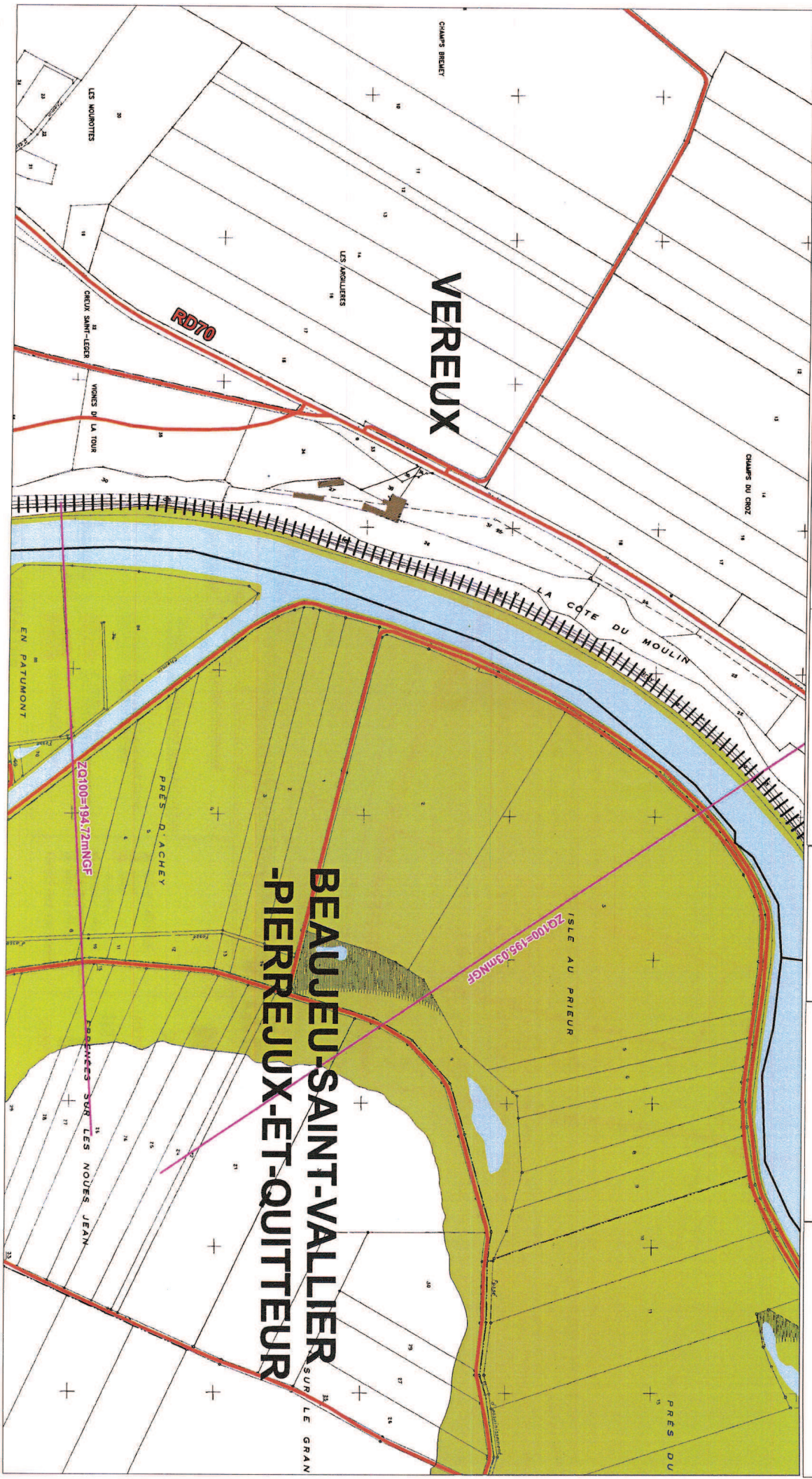
 VEREUX-SUR-SAONE-OUEST

 VEREUX-SUR-SAONE-NORD

 VEREUX-SUR-SAONE-SUD

 VEREUX-SUR-SAONE-EST-ET-OUEST

 RIGNY



PLAN DE PREVENTION DU RISQUE INONDATION SAONE AMONT GRAYLOIS
Crue de référence




Liberté • Égalité • Fraternité
RÉPUBLIQUE FRANÇAISE
 PRÉFET DE LA HAUTE-SAÔNE
 Direction Départementale des Territoires de la Haute-Saône
Cerema
 Direction Départementale des Territoires de la Haute-Saône

Cartographie des zones urbanisées et des enjeux

N° planche 41
 Commune(s) concernée(s) :
 Vereux - Beaujeu-Saint-Vallier-Pierrejux-et-Quitteur

Source :
 Bases de données de l'EPTB Doubs Saône
 BD Topo IGN
 BD Ortho IGN
 BD Parcellaire IGN

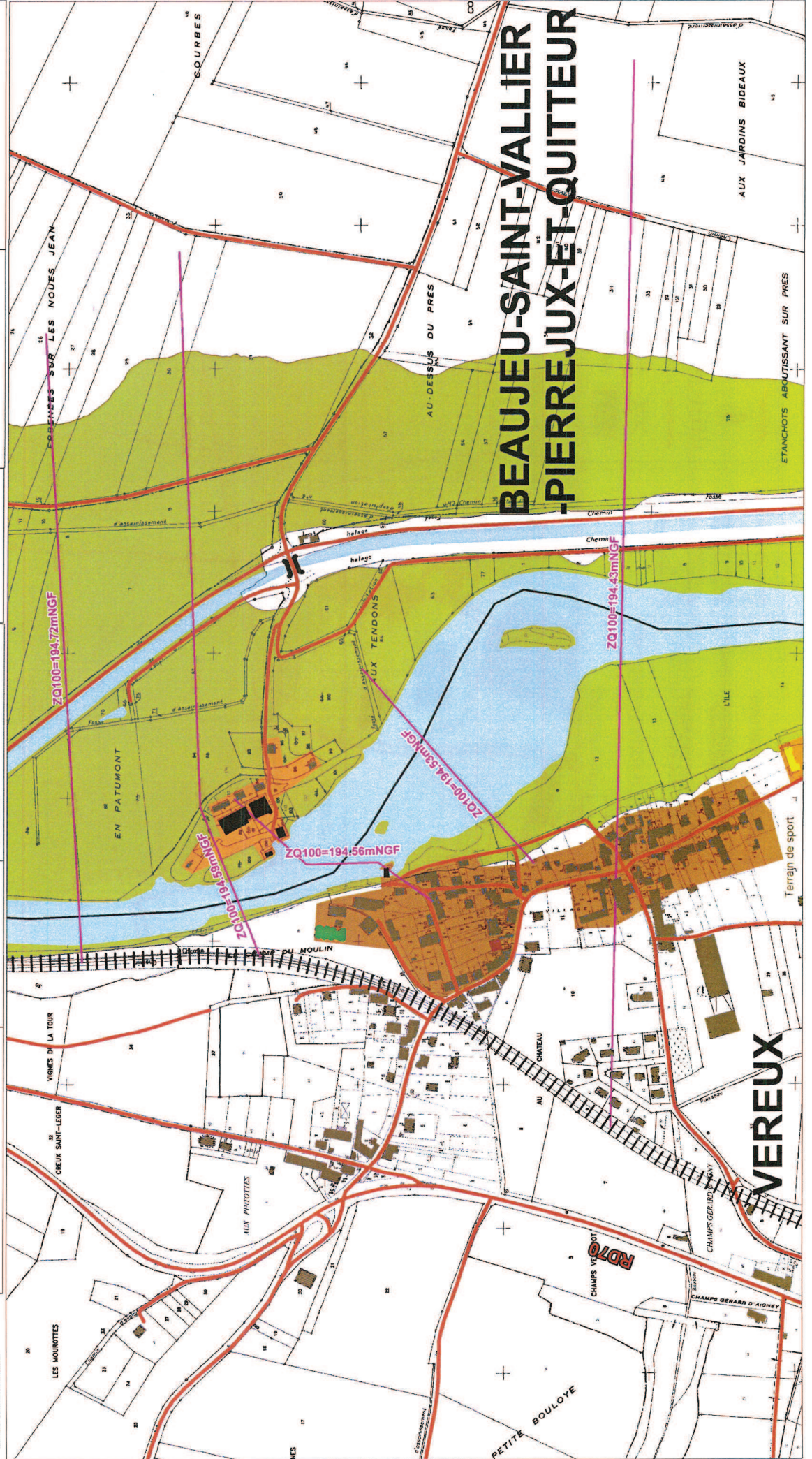
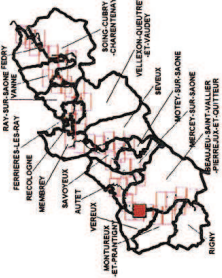
Version du : 30/11/2016



- Zone urbaine dense
- Zone moyennement urbanisée ou bâtiment isolé
- Zone non urbanisée (Zone d'expansion des crues)
- Saône et cours d'eau secondaires
- Limites communales

- Bâtiment agricole
- Bâtiment indifférencié
- Bâtiment industriel
- Commerce
- Ecole
- Mairie
- Station d'épuration

- Limite de la zone d'étude
- Ligne
- Transformateurs électriques
- Voies ferrées
- Principaux axes routiers
- Ponts
- Terrains de sport



PLAN DE PREVENTION DU RISQUE INONDATION SAONE AMONT GRAYLOIS

Crue de référence

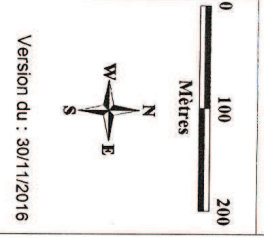


Cartographie des zones urbanisées et des enjeux

N° planche **42**
Commune(s) concernée(s) :
Vereux - Beaujeu-Saint-Vallier-Pierreux et Quitteur



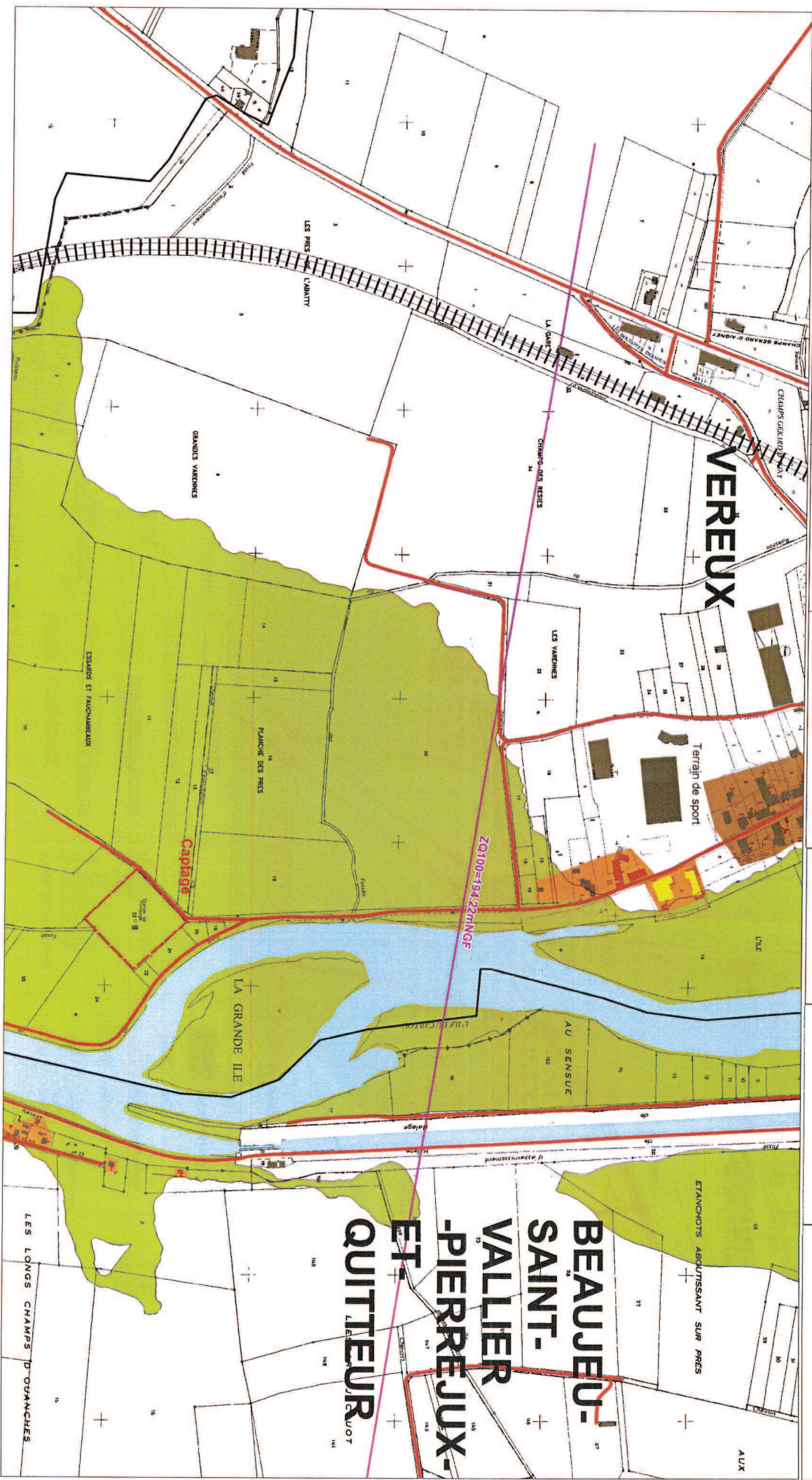
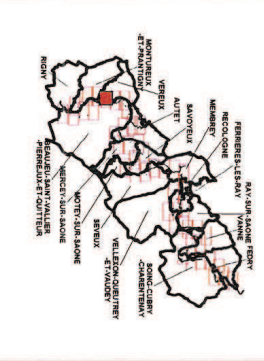
Source :
Bases de données de l'EPRB Doubs Saône
BD Topo IGN
BD Ortho IGN
BD Parcelaire IGN



- Zone urbaine dense
- Zone moyennement urbanisée ou bâtiment isolé
- Zone non urbanisée (Zone d'expansion des crues)
- Saône et cours d'eau secondaires
- Limites communales

- Usage des bâtiments**
- Bâtiment agricole
 - Bâtiment indifférencié
 - Bâtiment industriel
 - Commerce
 - Ecole
 - Mairie
 - Station d'épuration

- Limite de la zone d'étude
- Ligne
- Transformateurs électriques
- Voies ferrées
- Principaux axes routiers
- Ponts
- Terrains de sport



PLAN DE PREVENTION DU RISQUE INONDATION SAONE AMONT GRAYLOIS

Crue de référence



Liberté • Égalité • Fraternité
RÉPUBLIQUE FRANÇAISE
 PRÉFÈTE DE LA HAUTE-SAÔNE
 Direction Départementale des Territoires de la Haute-Saône

Cartographie des zones urbanisées et des enjeux

N° planche 43
 Commune(s) concernée(s) :
 Vereux - Montureux et Prantigny - Beaujeu-Saint-Vallier-P-

Source :
 Bases de données de l'ÉPTB Doubs Saône
 BD Topo IGN
 BD Ortho IGN
 BD Parcellaire IGN

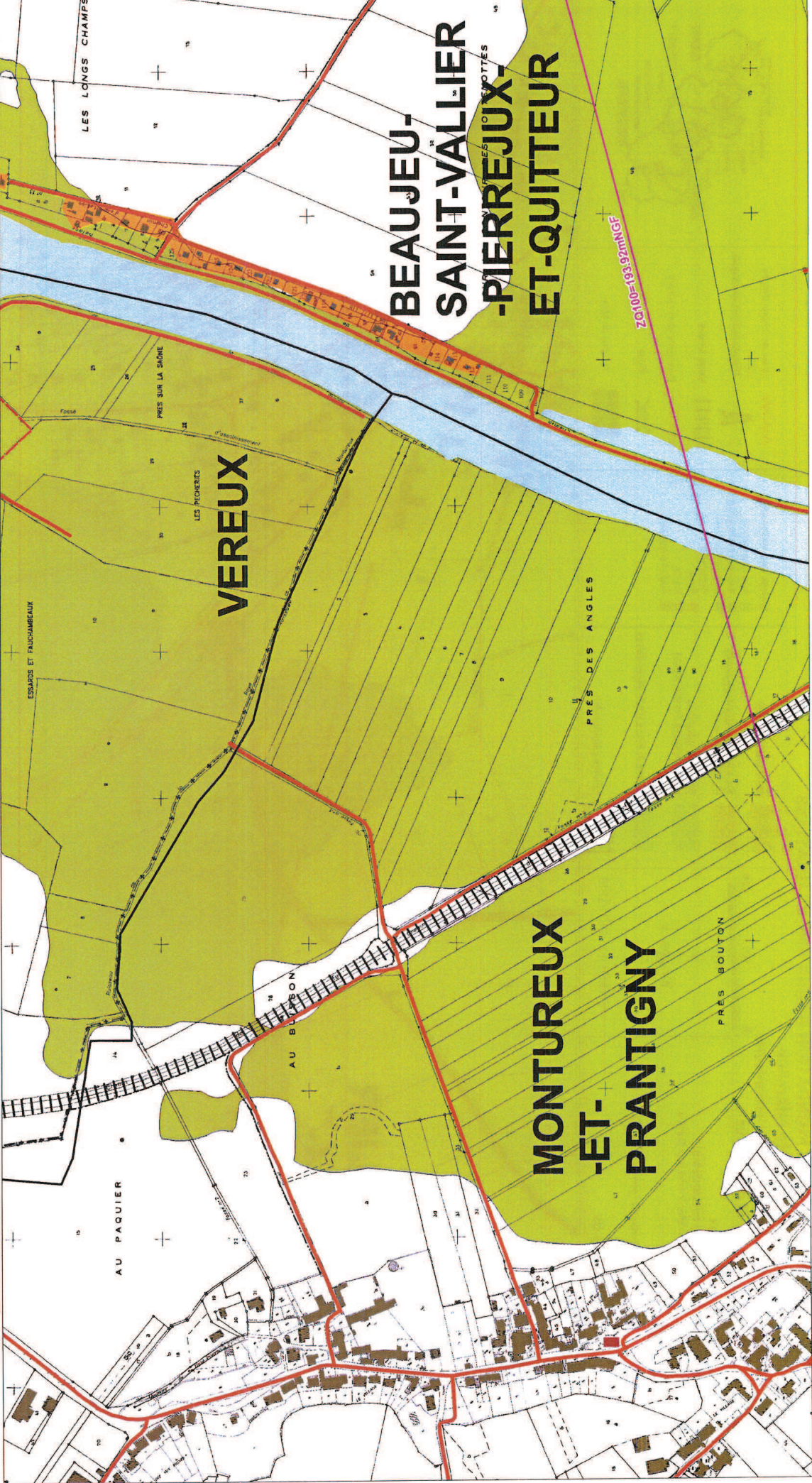
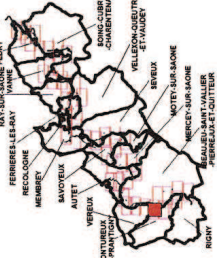
Version du : 30/11/2016



- Zone urbaine dense
- Zone moyennement urbanisée ou bâtiment isolé
- Zone non urbanisée (Zone d'expansion des crues)
- Saône et cours d'eau secondaires
- Limites communales

- Usage des bâtiments**
- Bâtiment agricole
 - Bâtiment industriel
 - Commerce
 - École
 - Mairie
 - Station d'épuration

- Limite de la zone d'étude**
- Ligne
 - Transformateurs électriques
 - Voies ferrées
 - Principaux axes routiers
 - Ponts
 - Terrains de sport



PLAN DE PREVENTION DU RISQUE INONDATION SAONE AMONT GRAYLOIS

Crue de référence



Liberté • Égalité • Fraternité
RÉPUBLIQUE FRANÇAISE
 PRÉFET DE LA HAUTE-SAÛNE

Direction Départementale des
 Territoires de la Haute-Saône



Direction territoriale, GEMAPI

**Cartographie des zones urbanisées
 et des enjeux**

N° planche **44**
 Commune(s) concerné(e)(s) :
 Beaujeu-Saint-Vallier-Pierrefix et Cullieur

Source :
 Bases de données de l'EPTB Doubs Saône
 BD Topo IGN
 BD Ortho IGN
 BD Parcellaire IGN

0 100 200
 Mètres

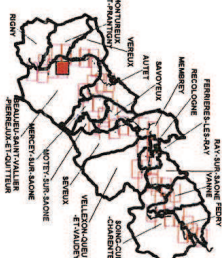


Version du : 30/11/2016

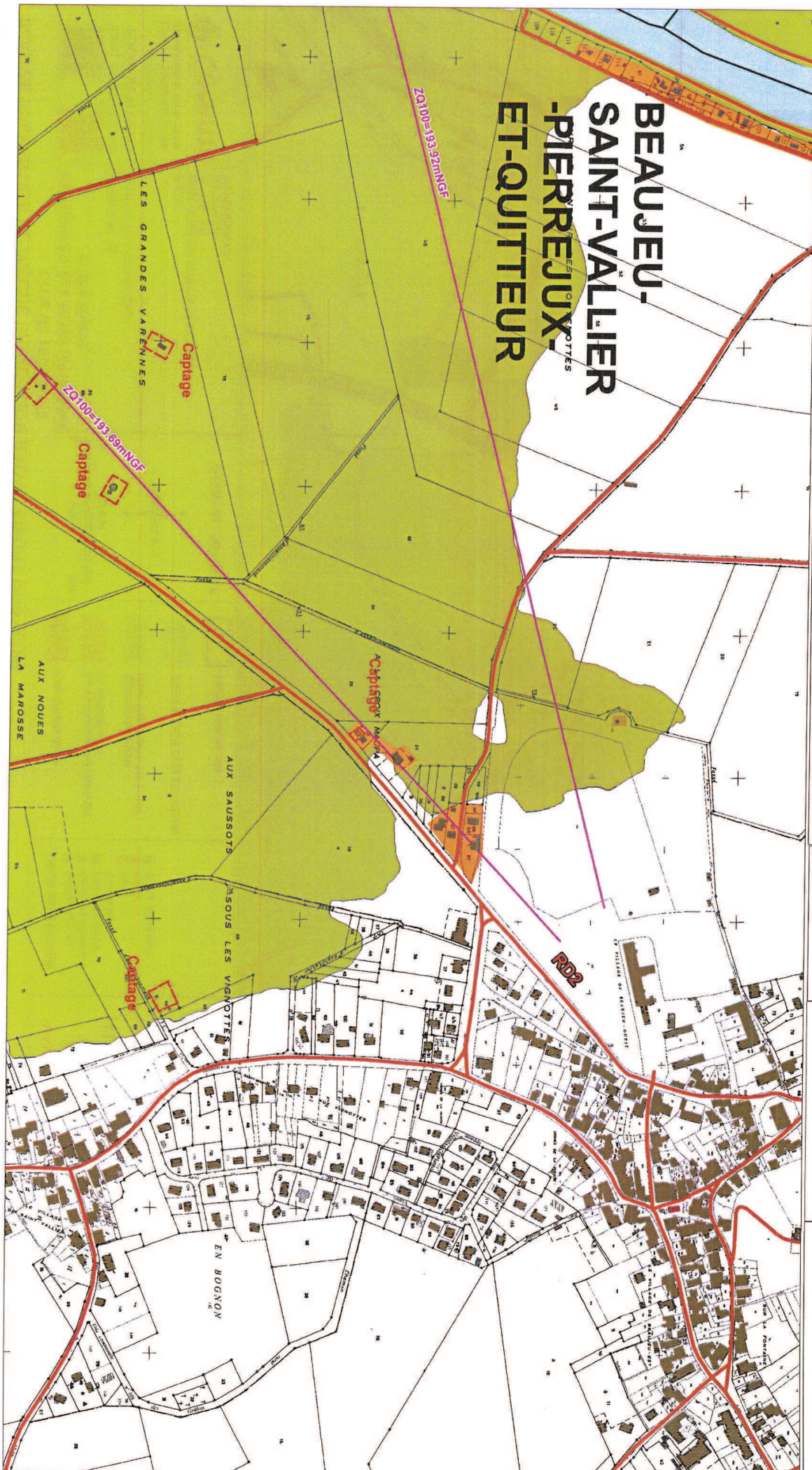
- Zone urbaine dense
- Zone moyennement urbanisée ou bâtiment isolé
- Zone non urbanisée (Zone d'expansion des crues)
- Saône et cours d'eau secondaires
- Limites communales

- Usage des bâtiments
- Bâtiment agricole
- Bâtiment industriel
- Commerce
- Ecole
- Mairie
- Station d'épuration

- Limite de la zone d'étude
- Ligne
- Transformateurs électriques
- Voies ferrées
- Principaux axes routiers
- Ponts
- Terrains de sport



BEAUJEU- SAINT-VALLIER -PIERREJUX- ET-QUITTEUR



PLAN DE PREVENTION DU RISQUE INONDATION SAONE AMONT GRAYLOIS

Crue de référence



Direction Départementale des Territoires de la Haute-Saône
Cerema
 Directeur territorial: (en-tête-E)

Cartographie des zones urbanisées et des enjeux

N° planche 45
 Commune(s) concernée(s) :
 Montureux et Prantigny - Beaujeu-Saint-Valler-Pierrejeux et
 Sources :
 Bases de données de l'EPTB Doubs Saône
 BD Topo IGN
 BD Ortho IGN
 BD Parcellaire IGN

0 100 200 Mètres

Version du : 30/11/2016

Zone urbaine dense (orange)

Zone moyennement urbanisée ou bâtiment isolé (light orange)

Zone non urbanisée (Zone d'expansion des crues) (light green)

Saône et cours d'eau secondaires (light blue)

Limites communales (black outline)

Usage des bâtiments

- Bâtiment agricole (green)
- Bâtiment indifférencié (grey)
- Bâtiment industriel (dark grey)
- Commerce (yellow)
- École (orange)
- Mairie (red)
- Station d'épuration (purple)

Limite de la zone d'étude (red wavy line)

Ligne (black line)

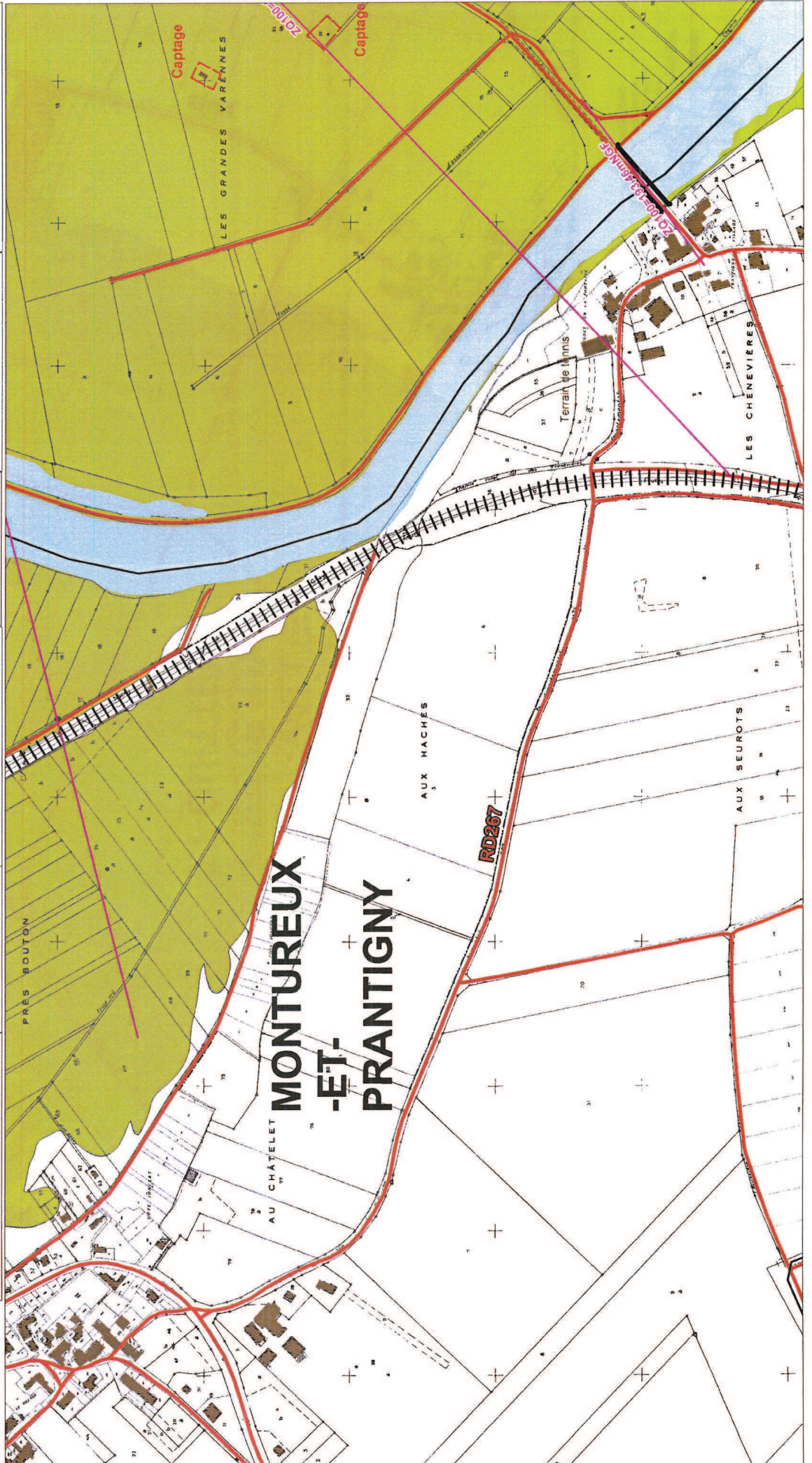
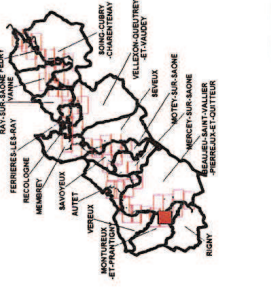
Transformateurs électriques (black 'A' symbol)

Voies ferrées (black vertical lines)

Principaux axes routiers (red line)

Ponts (black bridge symbol)

Terrains de sport (brown area)



PLAN DE PREVENTION DU RISQUE INONDATION SAONE AMONT GRAYLOIS
Crue de référence

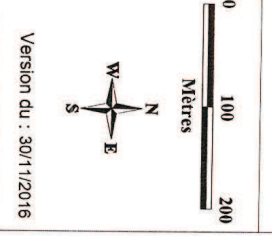


Cartographie des zones urbanisées et des enjeux

N° planche **46**
Commune(s) concernée(s) :
Montureux et Prantigny - Beaulieu-Saint-Vallier-Perreux et

Source :
Bases de données de l'EPTB Doubs Saône
BD Topo IGN
BD Ortho IGN
BD Parcellaire IGN

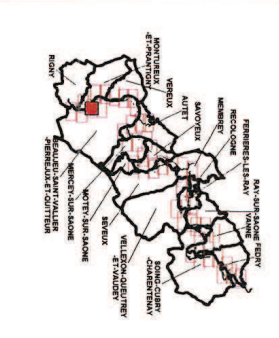
Direction Départementale des Territoires de la Haute-Saône
Cerema
Bureau technique Comm-54



- Zone urbaine dense
- Zone moyennement urbanisée ou bâtiment isolé
- Zone non urbanisée (Zone d'expansion des crues)
- Saône et cours d'eau secondaires
- Limites communales

- Usage des bâtiments**
- Bâtiment agricole
 - Bâtiment d'indifférence
 - Bâtiment industriel
 - Commerce
 - Ecole
 - Station d'épuration

- Limite de la zone d'étude
- Ligne Transformateurs électriques
- Voles ferrées
- Principaux axes routiers
- Ponts
- Terrains de sport



PLAN DE PREVENTION DU RISQUE INONDATION SAONE AMONT GRAYLOIS

Crue de référence



Direction Départementale des Territoires de la Haute-Saône



Directeur : EUPHRAÏNE GOMEZ-EG

Cartographie des zones urbanisées et des enjeux

N° planche 47

Commune(s) concernée(s) :

Rigny - Montureux et Prantigny - Beaujeu-Saint-Vallier-Pie

Source :

Bases de données de l'EPTB Doubs Saône

BD Topo IGN

BD Ortho IGN

BD Parcellaire IGN

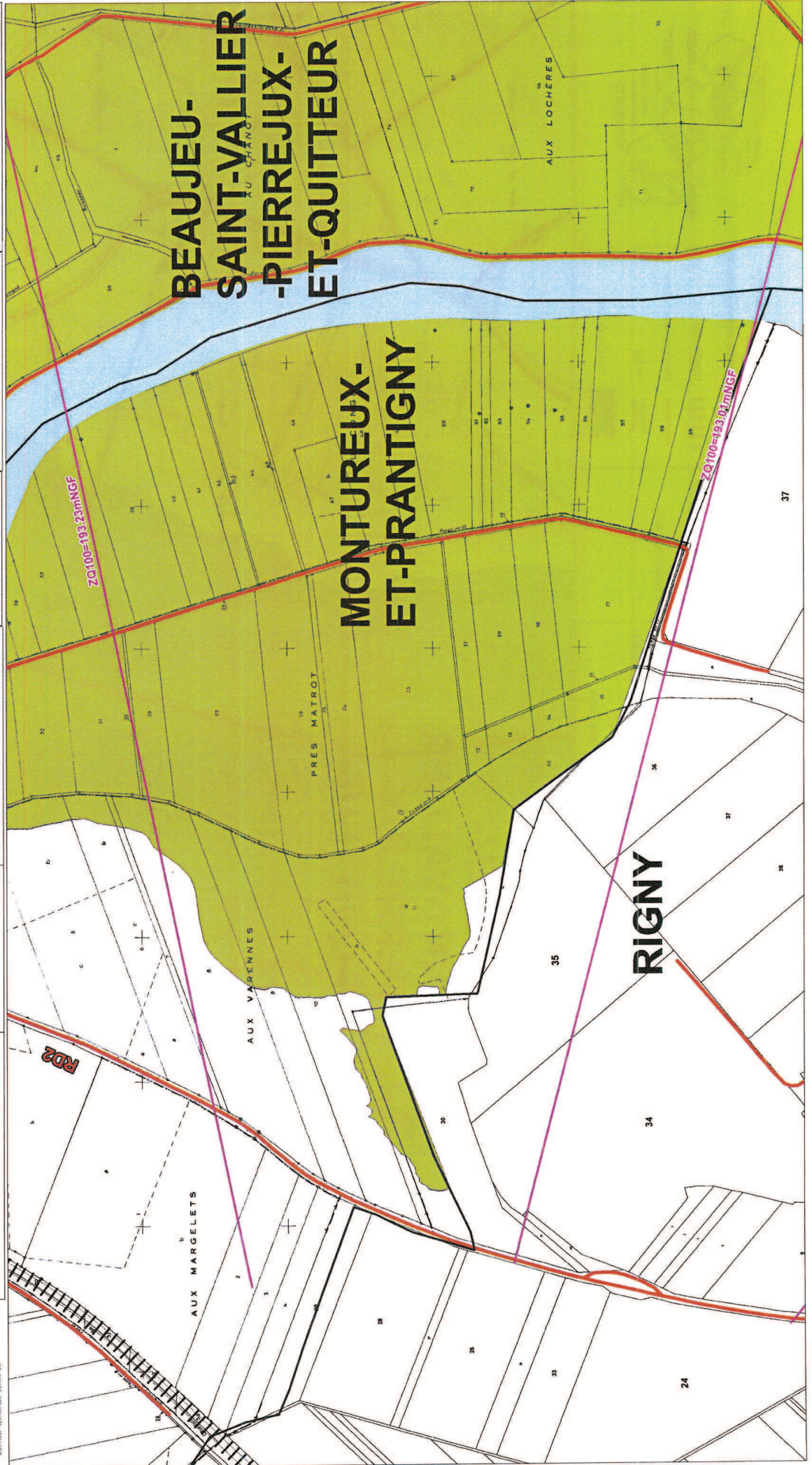
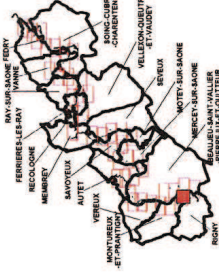


Version du : 30/11/2016

- Zone urbaine dense
- Zone moyennement urbanisée ou bâtiment isolé
- Zone non urbanisée (Zone d'expansion des crues)
- Saône et cours d'eau secondaires
- Limites communales

- Usage des bâtiments
 - Bâtiment agricole
 - Bâtiment indifférencié
 - Bâtiment industriel
 - Commerce
 - Ecole
 - Mairie
 - Station d'épuration

- Limite de la zone d'étude
- Ligne
- Transformateurs électriques
- Voies ferrées
- Principaux axes routiers
- Ponts
- Terrains de sport



PLAN DE PREVENTION DU RISQUE INONDATION SAONE AMONT GRAYLOIS

Crue de référence

Liberté • Égalité • Fraternité
RÉPUBLIQUE FRANÇAISE
 PREFECT DE LA HAUTE SAÔNE

Direction Départementale des
 Territoires de la Haute-Saône
Cerema
 Directeur territorial de la Haute-Saône

Cartographie des zones urbanisées et des enjeux

N° planche **48**
 Commune(s) concerné(s) :
 Rigny - Montureux et Prantigny - Beaujeu-Saint-Vallier-Pierrefeu

Source :
 Bases de données de l'EPTB Doubs Saône
 BD Topo IGN
 BD Ortho IGN
 BD Parcellaire IGN

0 100 200
 Mètres

Version du : 30/1/2016

Zone urbaine dense

Zone moyennement urbanisée ou bâtiment isolé

Zone non urbanisée (Zone d'expansion des crues)

Saône et cours d'eau secondaires

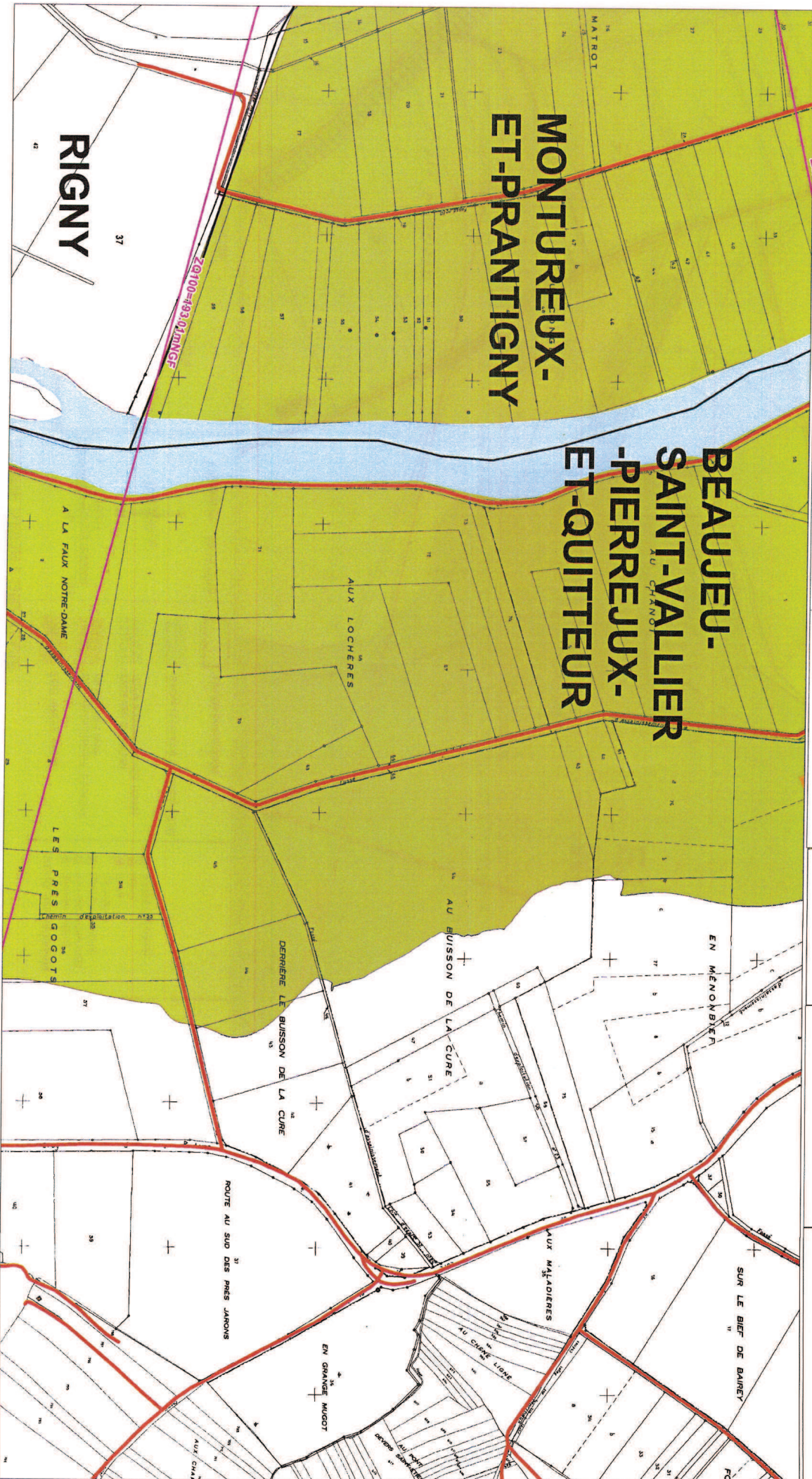
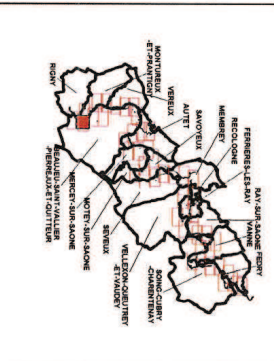
Limites communales

Usage des bâtiments

- Bâtiment agricole
- Bâtiment d'indifférence
- Bâtiment industriel
- Commerce
- Ecole
- Station d'épuration

Limite de la zone d'étude

- Ligne
- Transformateurs électriques
- Voies ferrées
- Principaux axes routiers
- Ponts
- Terrains de sport



PLAN DE PREVENTION DU RISQUE INONDATION SAONE AMONT GRAYLOIS
Crue de référence



Liberté • Égalité • Fraternité
RÉPUBLIQUE FRANÇAISE
PRÉFETURE DE LA HAUTE-SAÔNE

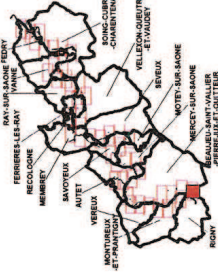
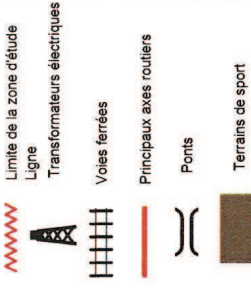


Direction Départementale des
Territoires de la Haute-Saône
Cerema
Direction Territoriale Centre-Est


Cartographie des zones urbanisées et des enjeux

N° planche **49**
Commune(s) concerné(e)(s) :
Rigny - Beaujeu-Saint-Vallier-Pierrejeux et Quitteur

Source :
Bases de données de l'ÉPTB Doubs Saône
BD Topo IGN
BD Ortho IGN
BD Parcellaire IGN

Version du : 30/11/2016





Connaissance et prévention des risques – Développement des infrastructures – Energie et climat – Gestion du patrimoine d'infrastructures Impacts sur la santé – Mobilités et transports
Territoires durables et ressources naturelles – Ville et bâtiments durables

Centre d'études et d'expertise sur les risques, l'environnement, la mobilité et l'aménagement

Département Laboratoire de Clermont-Ferrand : ZI du Solaire - 8 à 10, rue Bernard-Pollery - 63317 CLERMONT-FERRAND CEDEX 2 - +33 (0)4 73 42 10 10
Siège social : Charles Michels - 25, avenue François Mitterrand - CS 92 803 - F-69671 Bron Cedex - Tél : +33 (0)4 72 14 30 30
Établissement public - Siret : 150 719 310 0015 - TVA intracommunautaire : FR 94 150783173 - www.cerema.fr