

**Légende**

- Profil et cote de référence
- Limite de modélisation 1d/2d
- ×—× Limite de modélisation
- ⋈ Limite de PPRi
- Limites des communes
- PPRi existant
- Rivière et plan d'eau
- Végétation
- Zonage réglementaire
- Zone bleue
- Zone rouge

Vu pour être annexé à  
notre arrêté de ce jour.  
**VESOUL, le 10 MARS 2020**  
La Préfète  
  
*Fabienne BALUSSOU*  
**Fabienne BALUSSOU**



**Naldeo**  
INGÉNIEUR & CONSEIL

version finale  
janvier 2020

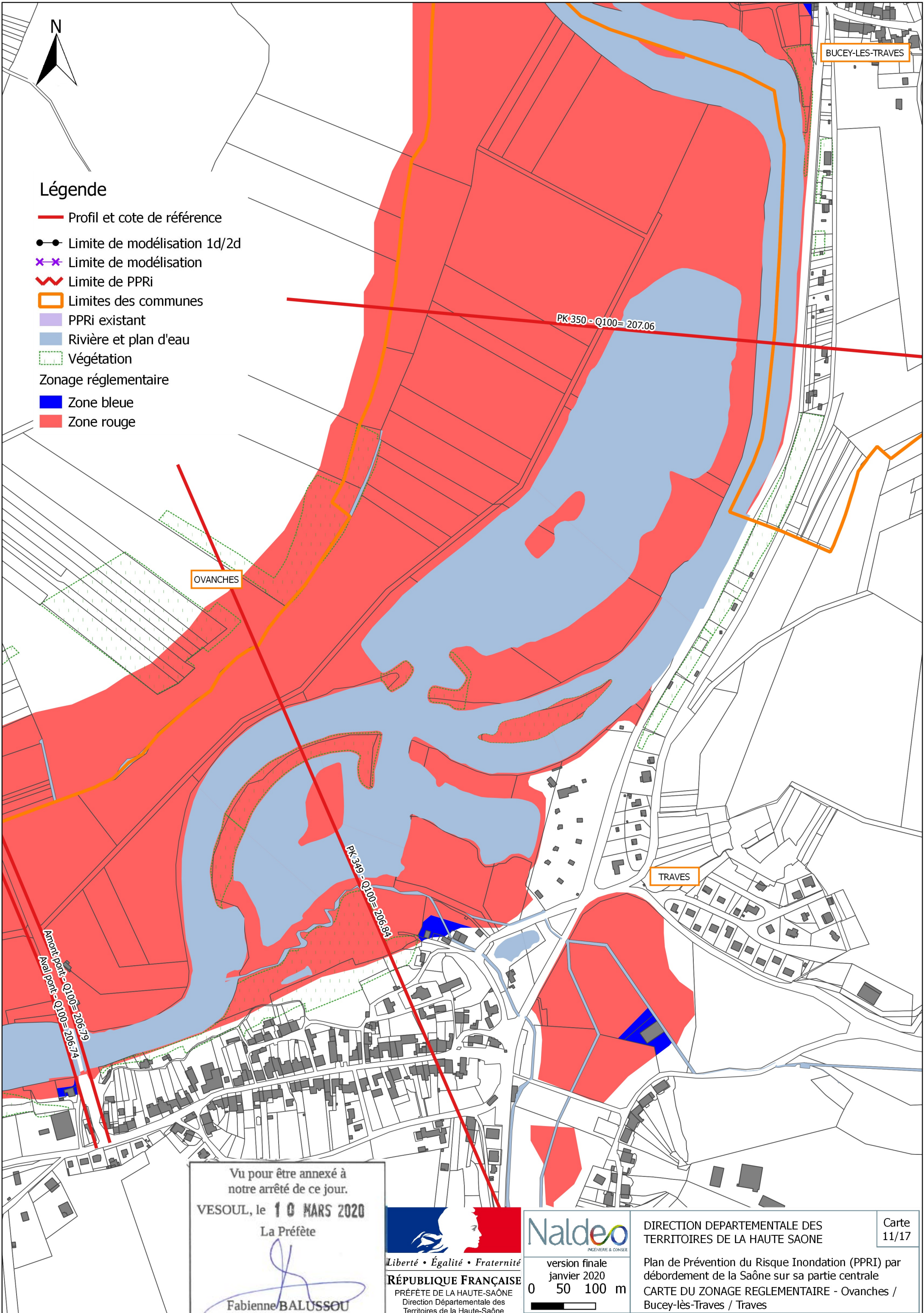
0 50 100 m

DIRECTION DEPARTEMENTALE DES  
TERRITOIRES DE LA HAUTE SAONE

Plan de Prévention du Risque Inondation (PPRI) par  
débordement de la Saône sur sa partie centrale  
**CARTE DU ZONAGE REGLEMENTAIRE - Chassey-lès-  
Scey / Scey-sur-Saône / Ovanches / Bucey-lès-Traves**

Carte  
10/17





**Légende**

- Profil et cote de référence
- Limite de modélisation 1d/2d
- ✕✕ Limite de modélisation
- ⌞ Limite de PPRI
- Limites des communes
- PPRI existant
- Rivière et plan d'eau
- Végétation
- Zonage réglementaire
- Zone bleue
- Zone rouge

Vu pour être annexé à  
notre arrêté de ce jour.  
**VESOUL, le 10 MARS 2020**  
La Préfète

*Fabienne BALUSSOU*

**Fabienne BALUSSOU**

  
Liberté • Égalité • Fraternité  
**RÉPUBLIQUE FRANÇAISE**  
PRÉFÈTE DE LA HAUTE-SAÛNE  
Direction Départementale des  
Territoires de la Haute-Saône

**Naldeo**  
INGÉNIEURIE & CONSEIL

version finale  
janvier 2020  
0 50 100 m

DIRECTION DÉPARTEMENTALE DES  
TERRITOIRES DE LA HAUTE SAÛNE

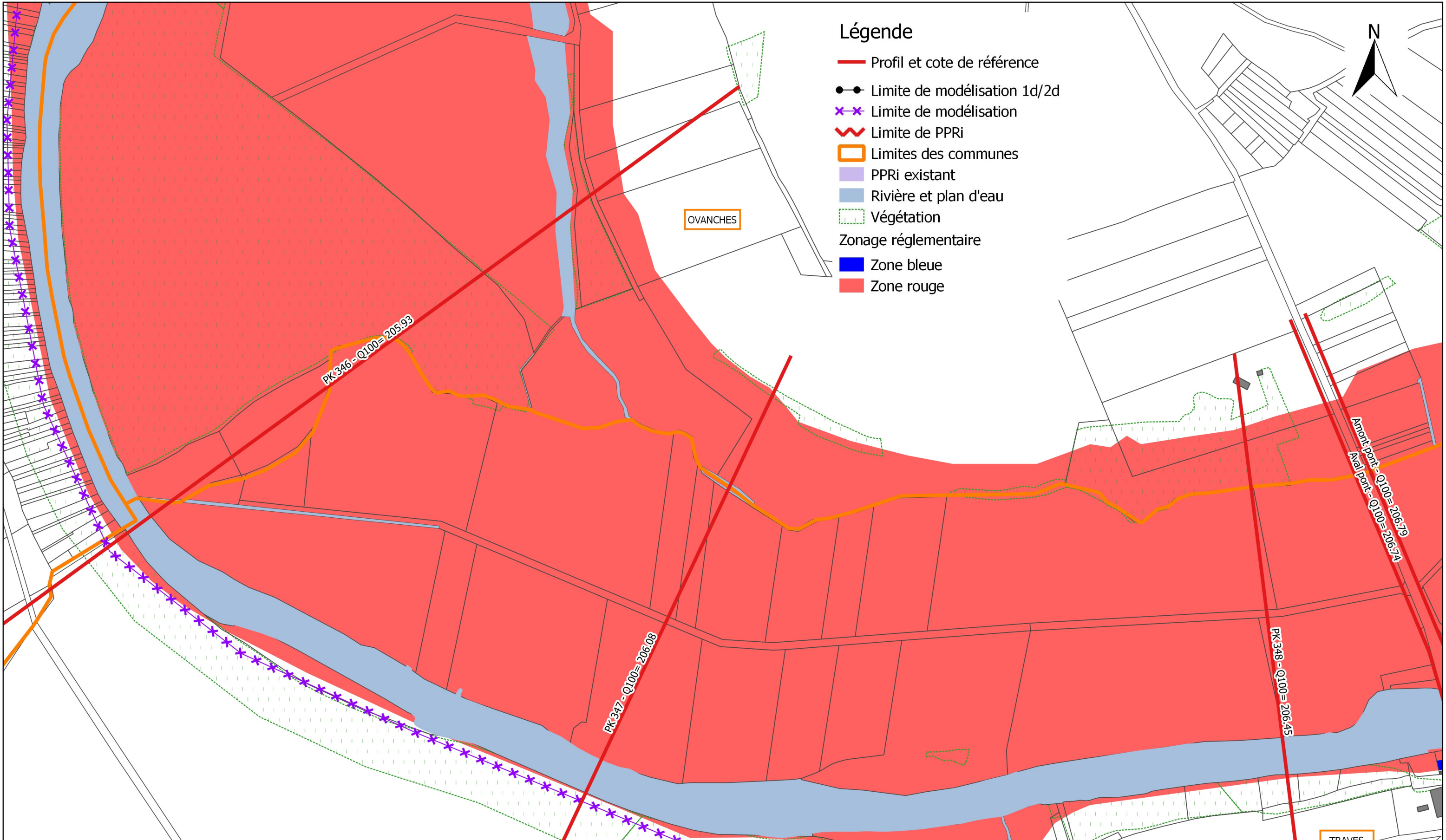
Plan de Prévention du Risque Inondation (PPRI) par  
débordement de la Saône sur sa partie centrale  
**CARTE DU ZONAGE RÉGLEMENTAIRE - Ovanches /  
Bucey-lès-Traves / Traves**

Carte  
11/17



# Légende

- Profil et cote de référence
- Limite de modélisation 1d/2d
- ×× Limite de modélisation
- ∩ Limite de PPRi
- ▭ Limites des communes
- PPRi existant
- Rivière et plan d'eau
- ▭ Végétation
- Zonage réglementaire
  - Zone bleue
  - Zone rouge



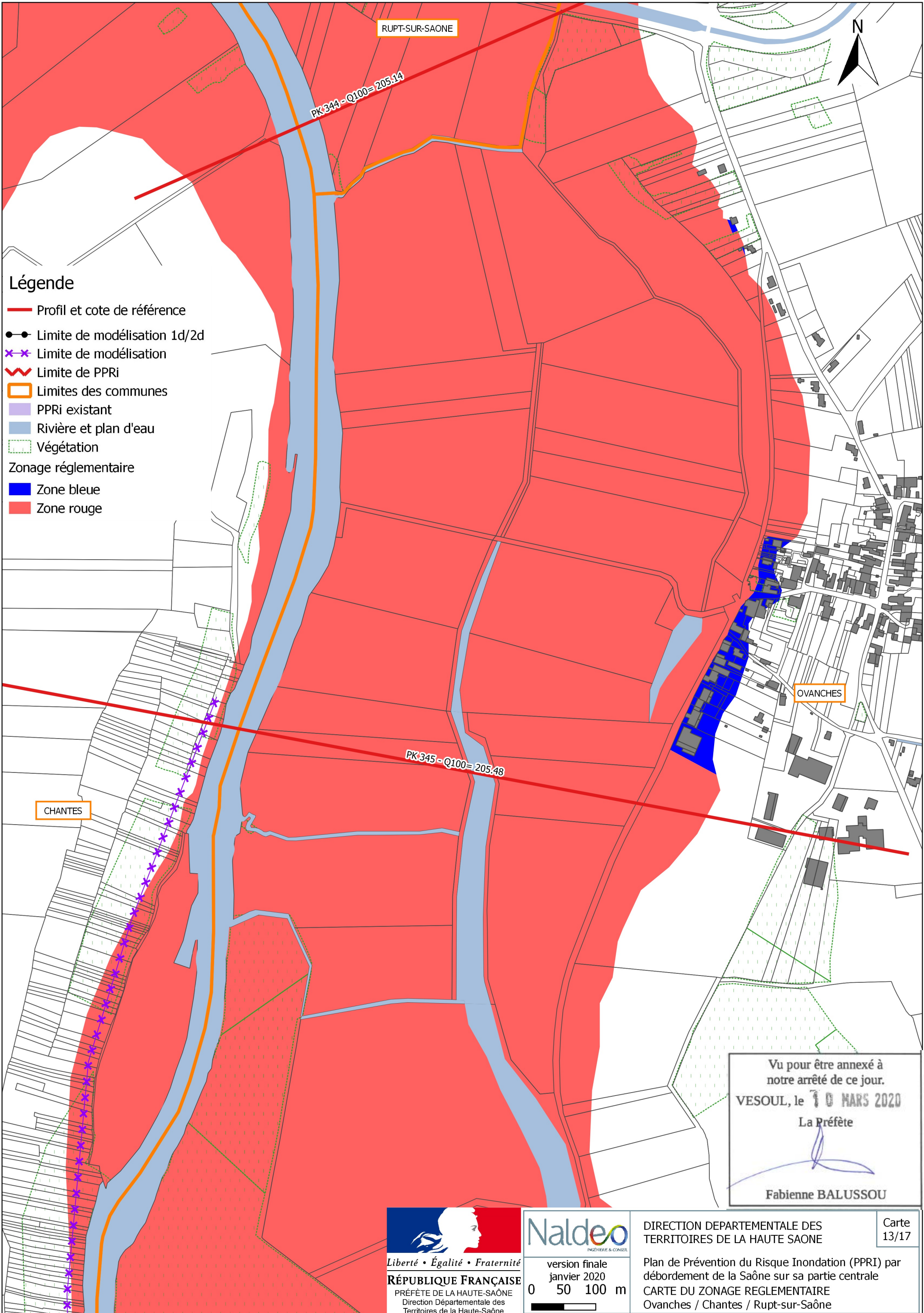
Vu pour être annexé à  
notre arrêté de ce jour.  
VESOUL, le 10 MARS 2020  
La Préfète  
  
Fabienne BALUSSOU



**Naldeo**  
INGÉNIEURS & CONSEILS  
version finale  
janvier 2020  
0 50 100 m

DIRECTION DÉPARTEMENTALE DES  
TERRITOIRES DE LA HAUTE SAÔNE  
Plan de Prévention du Risque Inondation (PPRI) par  
débordement de la Saône sur sa partie centrale  
CARTE DU ZONAGE RÉGLEMENTAIRE  
Ovanches / Traves  
Carte  
12/17





**Légende**

- Profil et cote de référence
- Limite de modélisation 1d/2d
- ✖—✖ Limite de modélisation
- ~ Limite de PPRi
- Limites des communes
- PPRi existant
- Rivière et plan d'eau
- Végétation
- Zonage réglementaire
- Zone bleue
- Zone rouge

Vu pour être annexé à  
notre arrêté de ce jour.  
**VESOUL, le 10 MARS 2020**  
La Préfète

*Fabienne BALUSSOU*

**Fabienne BALUSSOU**