

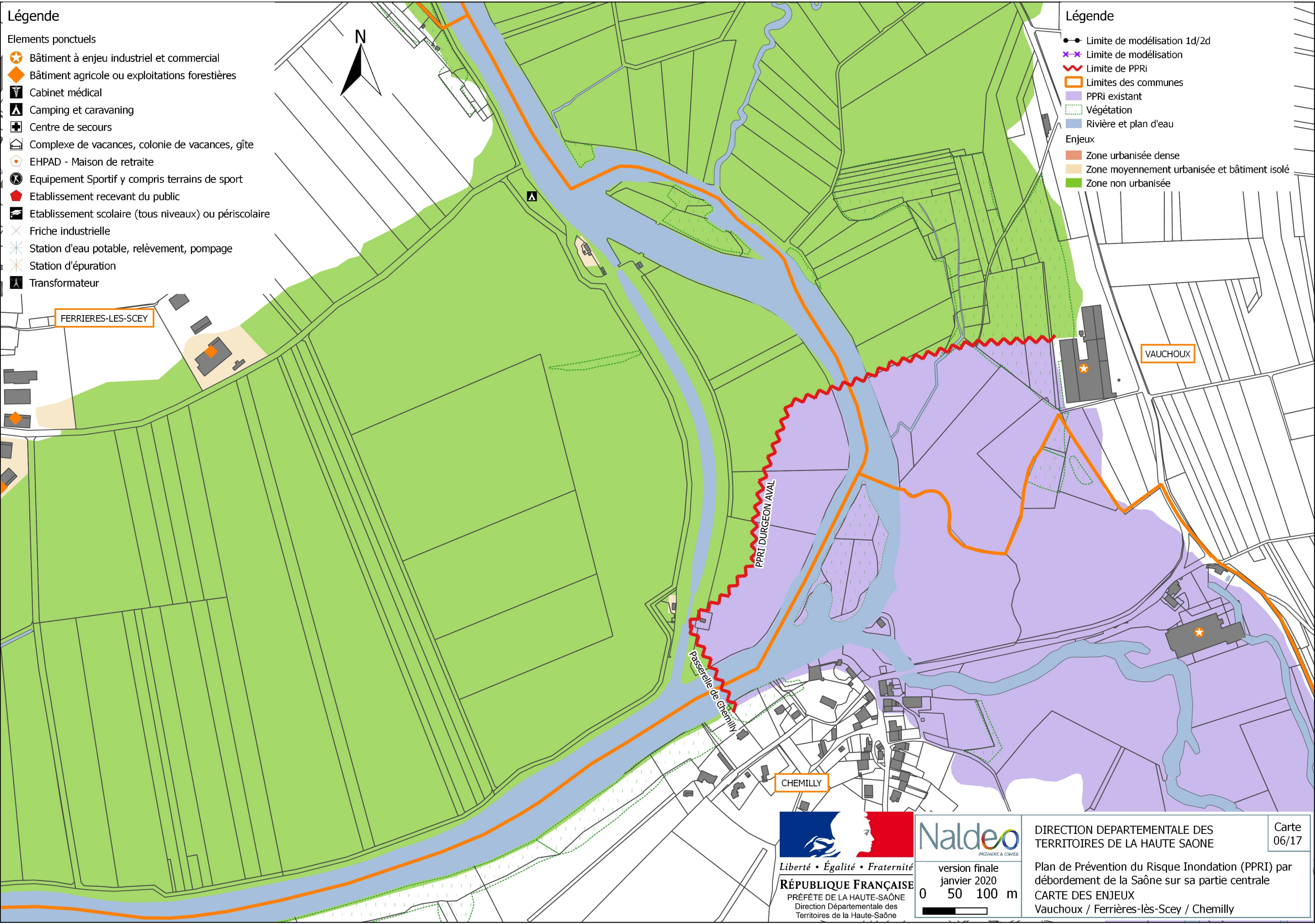
# Légende

## Elements ponctuels

- ★ Bâtiment à enjeu industriel et commercial
- ◆ Bâtiment agricole ou exploitations forestières
- 🏠 Cabinet médical
- ⛺ Camping et caravaning
- 🏥 Centre de secours
- 🏠 Complexe de vacances, colonie de vacances, gîte
- 🏠 EHPAD - Maison de retraite
- ⓧ Equipement Sportif y compris terrains de sport
- 🏢 Etablissement recevant du public
- 🎓 Etablissement scolaire (tous niveaux) ou périscolaire
- ✂ Friche industrielle
- 💧 Station d'eau potable, relèvement, pompage
- 🌊 Station d'épuration
- ⚡ Transformateur

# Légende

- Limite de modélisation 1d/2d
- ✂ Limite de modélisation
- 🔴 Limite de PPRI
- 🟠 Limites des communes
- 🟡 PPRI existant
- 🌿 Végétation
- 💧 Rivière et plan d'eau
- Enjeux**
- 🟠 Zone urbanisée dense
- 🟡 Zone moyennement urbanisée et bâtiment isolé
- 🟢 Zone non urbanisée

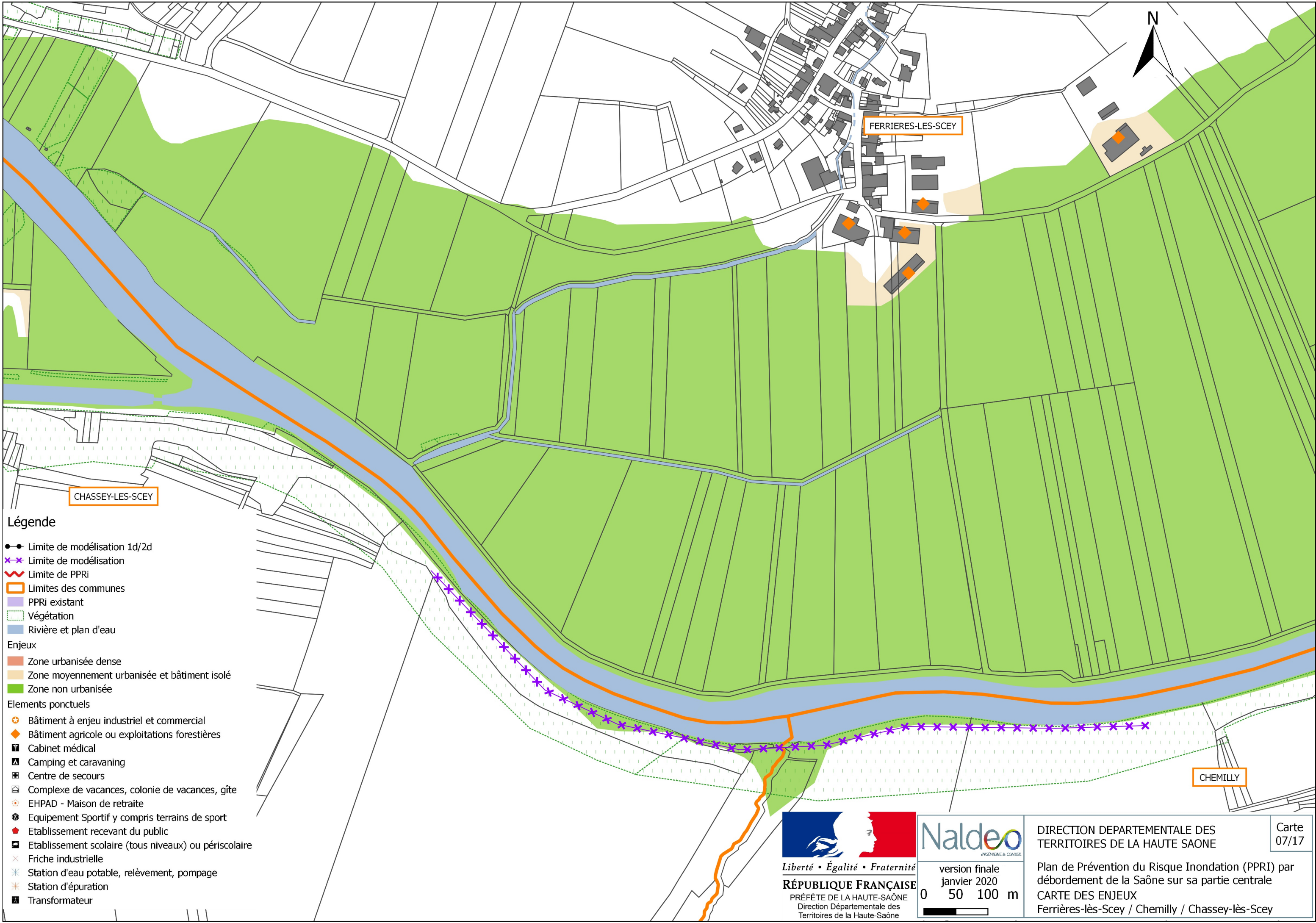


Liberté • Égalité • Fraternité  
**RÉPUBLIQUE FRANÇAISE**  
PRÉFÈTE DE LA HAUTE-SAÛNE  
Direction Départementale des Territoires de la Haute-Saône

**Naldeo**  
INGÉNIEURIE & CONSEIL  
version finale  
janvier 2020  
0 50 100 m

DIRECTION DÉPARTEMENTALE DES TERRITOIRES DE LA HAUTE SAÛNE  
Plan de Prévention du Risque Inondation (PPRI) par débordement de la Saône sur sa partie centrale  
**CARTE DES ENJEUX**  
Vauchoux / Ferrières-lès-Scey / Chemilly  
Carte 06/17





**Légende**

- Limite de modélisation 1d/2d
- ✕✕ Limite de modélisation
- ~ Limite de PPRi
- ▭ Limites des communes
- ▭ PPRi existant
- ▭ Végétation
- ▭ Rivière et plan d'eau
- Enjeux**
- ▭ Zone urbanisée dense
- ▭ Zone moyennement urbanisée et bâtiment isolé
- ▭ Zone non urbanisée
- Elements ponctuels**
- ⊕ Bâtiment à enjeu industriel et commercial
- ◆ Bâtiment agricole ou exploitations forestières
- 🏠 Cabinet médical
- ⛺ Camping et caravaning
- 🏠 Centre de secours
- 🏠 Complexe de vacances, colonie de vacances, gîte
- 🏠 EHPAD - Maison de retraite
- ⚽ Equipement Sportif y compris terrains de sport
- 🏠 Etablissement recevant du public
- 🏠 Etablissement scolaire (tous niveaux) ou périscolaire
- ✕ Friche industrielle
- ⚙️ Station d'eau potable, relèvement, pompage
- ✕ Station d'épuration
- ⚡ Transformateur



**Naldeo**  
INGÉNIEURS & CONSEILS

version finale  
janvier 2020

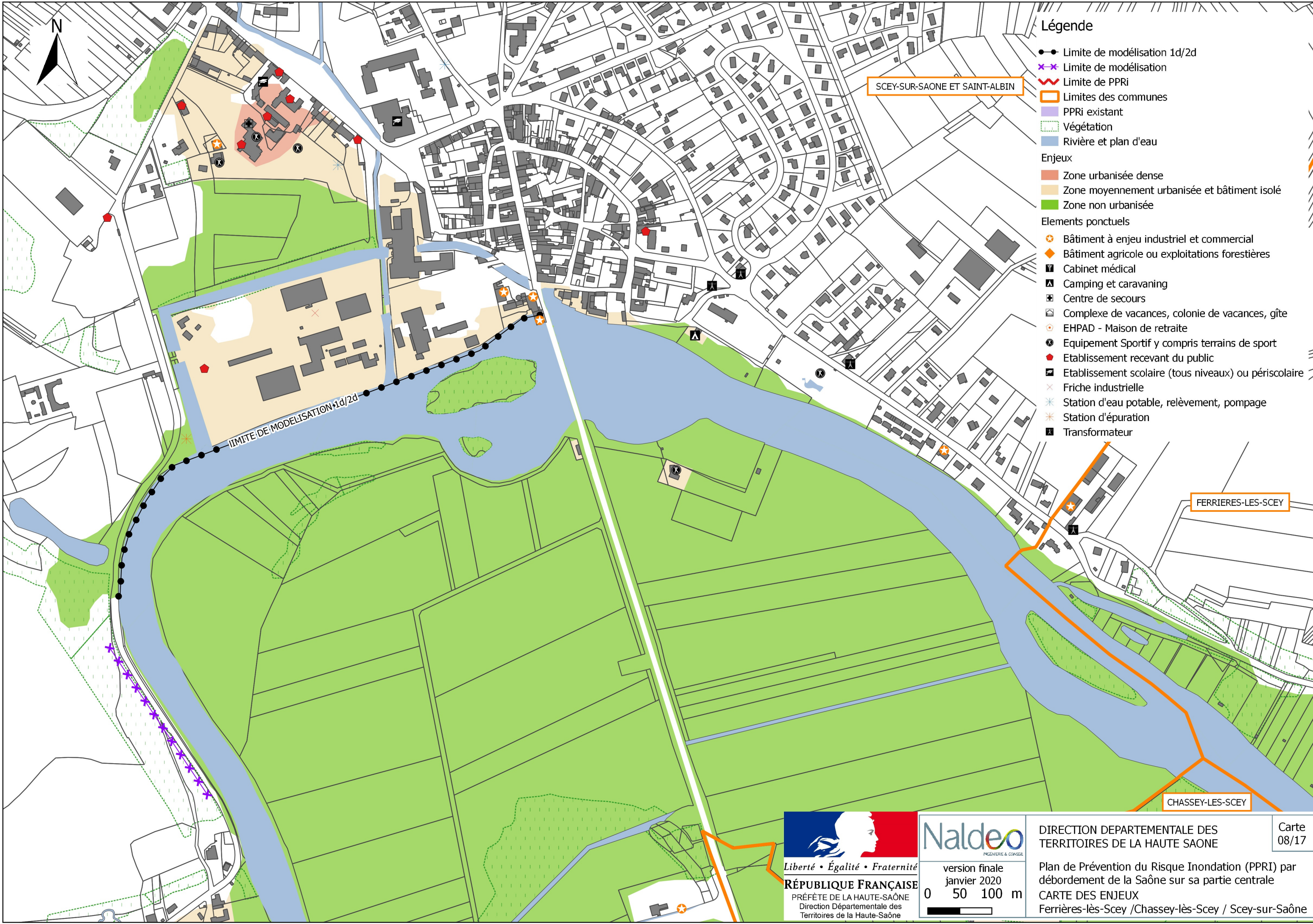
0 50 100 m

DIRECTION DÉPARTEMENTALE DES TERRITOIRES DE LA HAUTE SAÛNE

Plan de Prévention du Risque Inondation (PPRI) par débordement de la Saône sur sa partie centrale  
CARTE DES ENJEUX  
Ferrières-lès-Scey / Chemilly / Chassey-lès-Scey

Carte 07/17





**Légende**

- Limite de modélisation 1d/2d
  - ✕✕ Limite de modélisation
  - ⚡ Limite de PPRI
  - ▭ Limites des communes
  - ▭ PPRI existant
  - ▭ Végétation
  - ▭ Rivière et plan d'eau
- Enjeux**
- ▭ Zone urbanisée dense
  - ▭ Zone moyennement urbanisée et bâtiment isolé
  - ▭ Zone non urbanisée
- Elements ponctuels**
- ★ Bâtiment à enjeu industriel et commercial
  - ◆ Bâtiment agricole ou exploitations forestières
  - 🏠 Cabinet médical
  - ⛺ Camping et caravaning
  - 🏥 Centre de secours
  - 🏡 Complexe de vacances, colonie de vacances, gîte
  - 👴 EHPAD - Maison de retraite
  - ⚽ Equipement Sportif y compris terrains de sport
  - 🔴 Etablissement recevant du public
  - 🎓 Etablissement scolaire (tous niveaux) ou périscolaire
  - ✕ Friche industrielle
  - 💧 Station d'eau potable, relèvement, pompage
  - 🌊 Station d'épuration
  - ⚡ Transformateur

SCEY-SUR-SAONE ET SAINT-ALBIN

FERRIERES-LES-SCEY

CHASSEY-LES-SCEY

LIMITE DE MODELISATION 1d/2d

Liberté • Égalité • Fraternité  
**RÉPUBLIQUE FRANÇAISE**  
 PRÉFÈTE DE LA HAUTE-SAÔNE  
 Direction Départementale des Territoires de la Haute-Saône

**Naldeo**  
INGÉNIEURIE & CONSEIL

version finale  
 janvier 2020

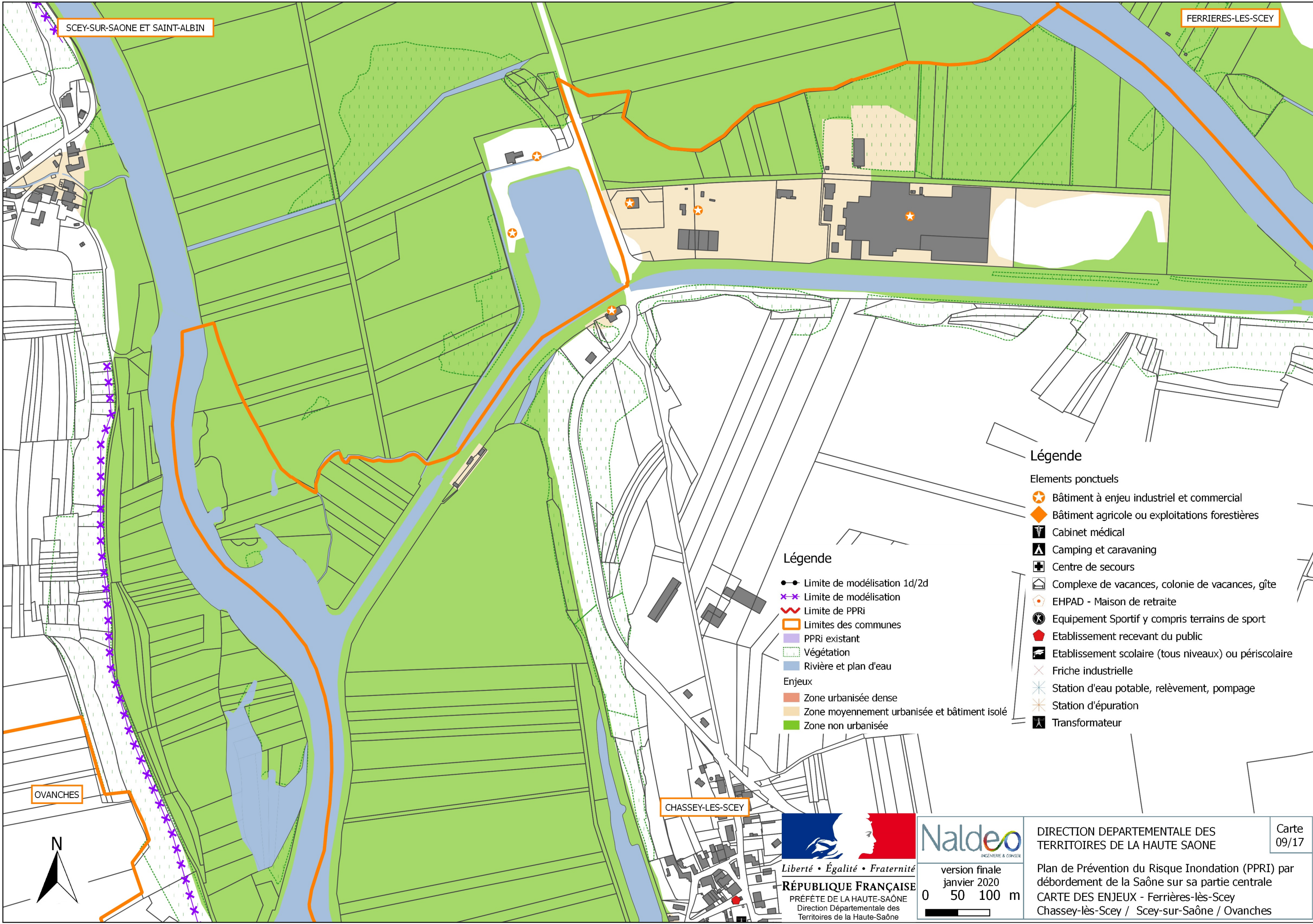
0 50 100 m

DIRECTION DEPARTEMENTALE DES TERRITOIRES DE LA HAUTE SAONE

Plan de Prévention du Risque Inondation (PPRI) par débordement de la Saône sur sa partie centrale  
 CARTE DES ENJEUX  
 Ferrières-lès-Scey / Chassey-lès-Scey / Scey-sur-Saône

Carte 08/17





SCEY-SUR-SAONE ET SAINT-ALBIN

FERRIERES-LES-SCEY

OVANCHES

CHASSEY-LES-SCEY

**Légende**

- Elements ponctuels
- Bâtiment à enjeu industriel et commercial
  - Bâtiment agricole ou exploitations forestières
  - Cabinet médical
  - Camping et caravaning
  - Centre de secours
  - Complexe de vacances, colonie de vacances, gîte
  - EHPAD - Maison de retraite
  - Equipement Sportif y compris terrains de sport
  - Etablissement recevant du public
  - Etablissement scolaire (tous niveaux) ou périscolaire
  - Friche industrielle
  - Station d'eau potable, relèvement, pompage
  - Station d'épuration
  - Transformateur

**Légende**

- Limite de modélisation 1d/2d
  - Limite de modélisation
  - Limite de PPRI
  - Limites des communes
  - PPRI existant
  - Végétation
  - Rivière et plan d'eau
- Enjeux
- Zone urbanisée dense
  - Zone moyennement urbanisée et bâtiment isolé
  - Zone non urbanisée



**Naldeo**  
INGÉNIEURIE & CONSEIL

version finale  
janvier 2020

0 50 100 m

DIRECTION DEPARTEMENTALE DES TERRITOIRES DE LA HAUTE SAONE

Carte 09/17

Plan de Prévention du Risque Inondation (PPRI) par débordement de la Saône sur sa partie centrale  
CARTE DES ENJEUX - Ferrières-lès-Scey  
Chassey-lès-Scey / Scey-sur-Saône / Ovanches