



**PLAN DE PREVENTION DES RISQUES
NATURELS INONDATIONS
(P.P.R.I.)**

ZONAGE REGLEMENTAIRE - Feuille 4

(communes de Rigny, Gray-la-Ville, Ancier, Gray et Arc-les-Gray)

Légende :

- ZONES D'INTERDICTIONS
- ZONES DE CONTRAINTES FAIBLES
- ZONES SANS CONTRAINTES SPECIFIQUE

Crues de référence : crue historique de 1840 (période de retour voisine de 100 ans) et crue centennale théorique

Vous pour être assés à votre assés de ce jour. VESOU, le 27 Juin 2007. Le Maire.

Limites communales

Date du fond de plan : novembre 1999

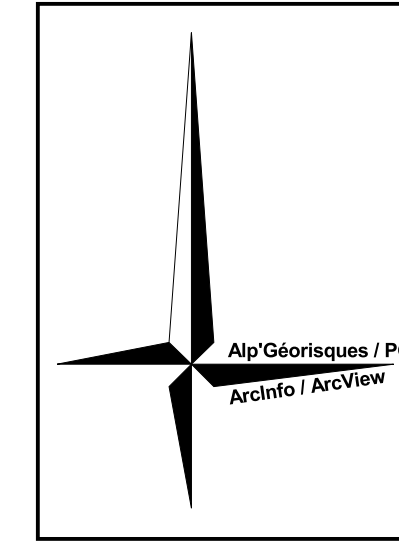
Prescrit le : 16 juin 1998

Édition : Juin 2007

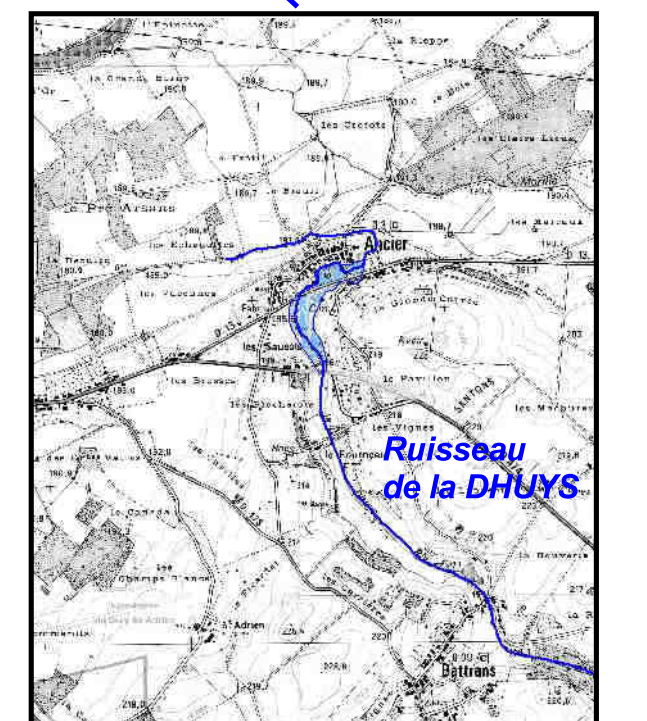
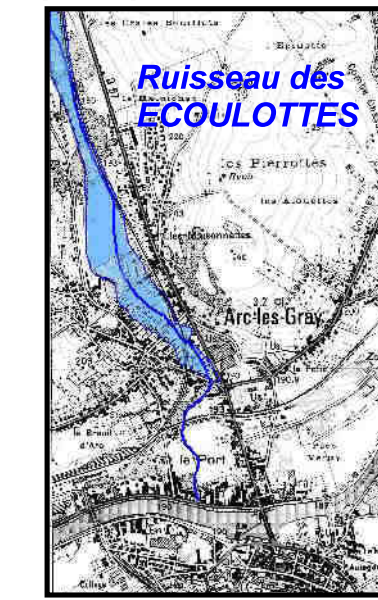
Echelle : 1/5 000



Préfecture de la Haute-Saône



Carte informative au 1/25000
Champ d'inondation potentiel des
principaux affluents de la Saône



Carte informative au 1/25000
Champ d'inondation potentiel des
principaux affluents de la Saône

