

SERVICE NAVIGATION RHÔNE-SAÔNE

Préfecture de la Haute-Saône

PLAN DE PREVENTION DES RISQUES NATURELS INONDATIONS (P.P.R.I.)

CARTE DE L'ALEA INONDATION - Feuille 4

(communes de Rigny, Gray-la-Ville, Ancier, Gray et Arc-les-Gray)

Légende :

- Aléa fort
- Aléa faible

Crues de référence : crue historique de 1840 (période de retour voisine de 100 ans) et crue centennale théorique

Préparé par : François LAMY

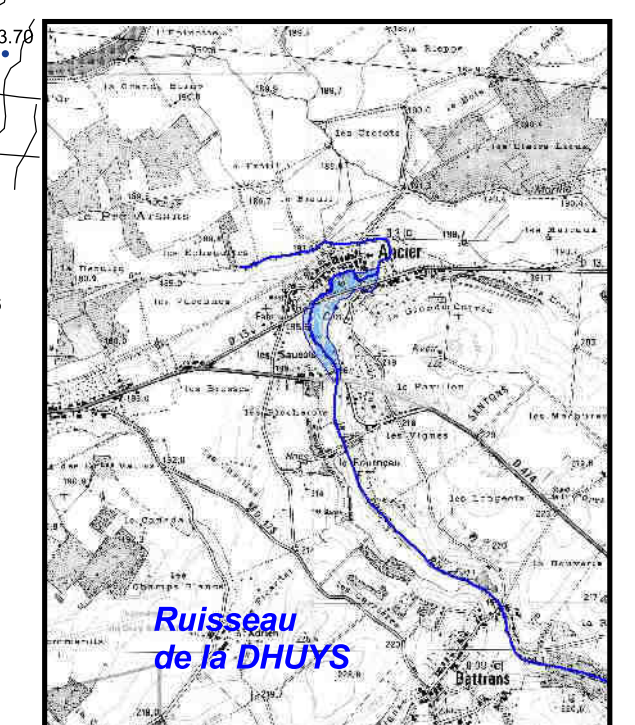
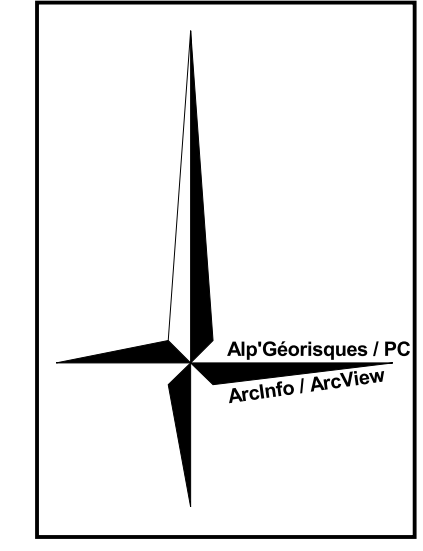
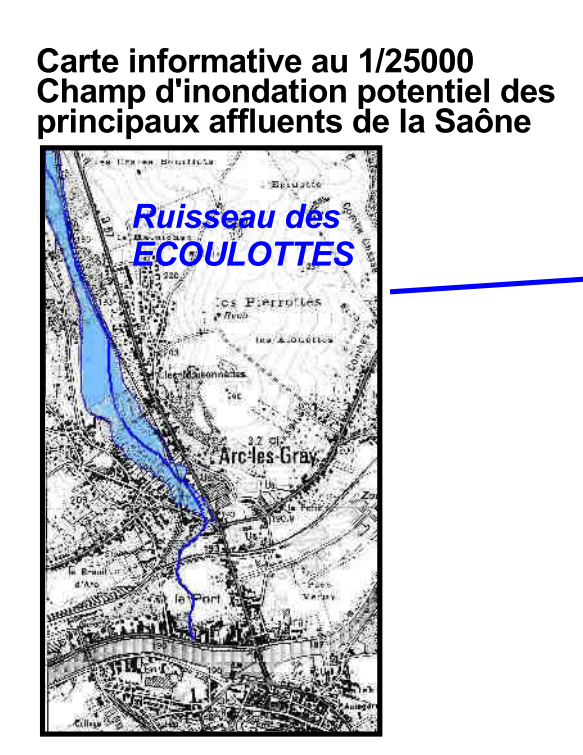
Prescrit le : 16 juin 1998

Édition : Juin 2007

Echelle : 1/5 000

Date de fond de plan : novembre 1999

Limites communales



Commune de ARC-LES-GRAY

Commune de ARC-LES-GRAY

Commune de GRAY

Commune de GRAY-LA-VILLE

Commune d'ANCIER

Commune de GRAY-LA-VILLE

Commune de VELET

PK281
190,86

PK282
191,03

PK283
191,20

PK283 bis
191,35

PK284
191,75

PK283 ter
191,55

PK285
191,85

PK286
192,02