




Liberté • Égalité • Fraternité  
RÉPUBLIQUE FRANÇAISE

PREFET DE LA HAUTE-SAÔNE

vu pour être annexé à  
notre arrêté de ce jour  
VESOUL, le 26 JAN. 2015  
Le Préfet

  
François HAMET

Plan de prévention du risque d'inondation (PPRi)  
par débordement de la rivière « l'Ognon » de part et d'autre de la ville de Lure

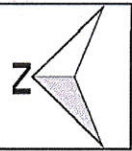
Communes concernées : Lure, Roye, Vouhenans, Magny-Vernois, Vy-lès-Lure

## 5 – PLANS DES ZONES URBANISEES ET DES ENJEUX

Direction départementale  
des territoires de la Haute-Saône

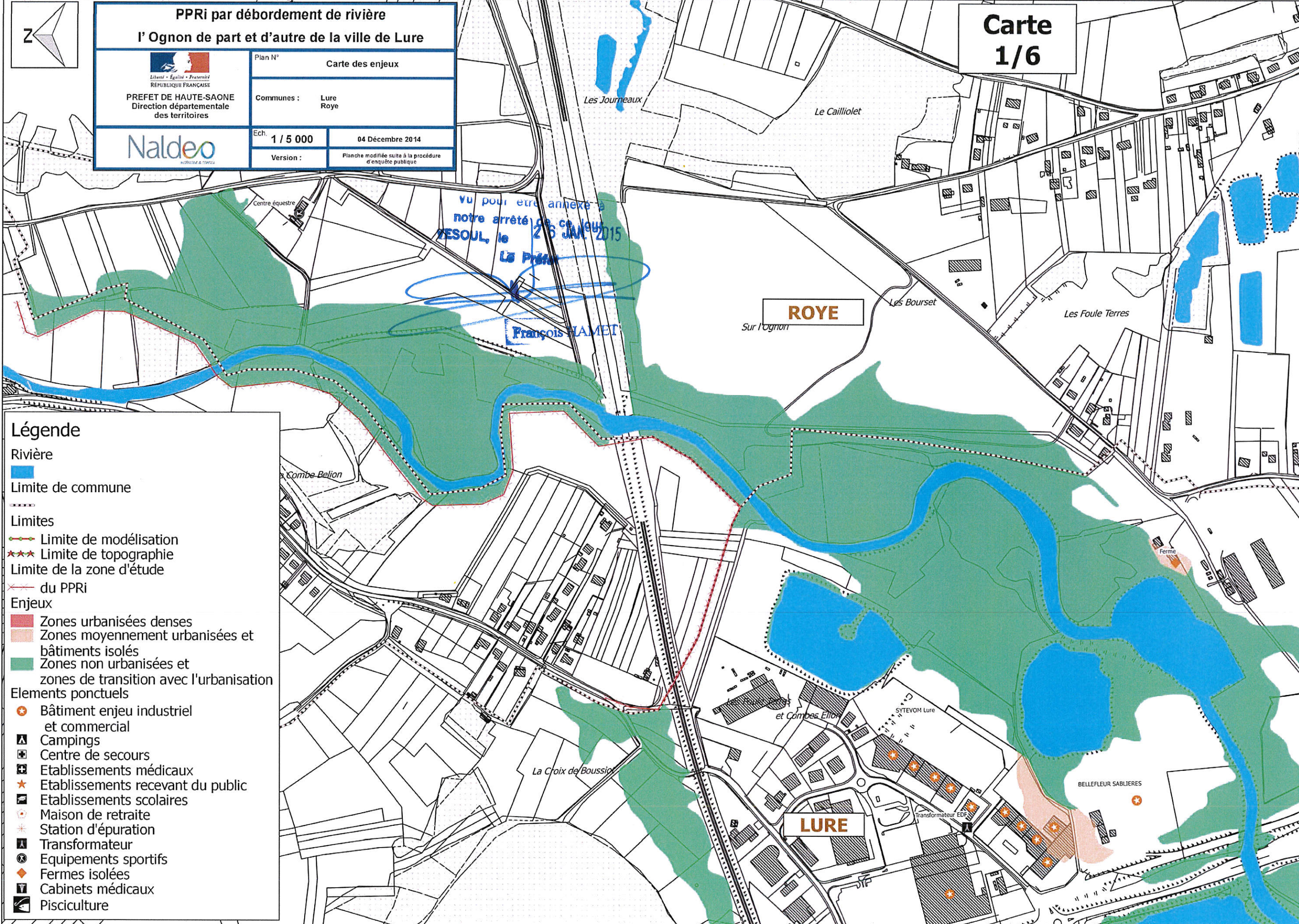
Naldeo  
INGÉNIEUR & CONSEIL





<b>PPRi par débordement de rivière</b> <b>l' Ognon de part et d'autre de la ville de Lure</b>	
 RÉPUBLIQUE FRANÇAISE PREFET DE HAUTE-SAONE Direction départementale des territoires	Plan N° <b>Carte des enjeux</b>
Ech. <b>1 / 5 000</b>	04 Décembre 2014
Version :	Planche modifiée suite à la procédure d'enquête publique

**Carte**  
**1/6**



**Légende**

- Rivière
- Limite de commune
- Limites
  - Limite de modélisation
  - Limite de topographie
  - Limite de la zone d'étude
  - du PPRi
- Enjeux
  - Zones urbanisées denses
  - Zones moyennement urbanisées et bâtiments isolés
  - Zones non urbanisées et zones de transition avec l'urbanisation
- Elements ponctuels
  - Bâtiment enjeu industriel et commercial
  - Campings
  - Centre de secours
  - Etablissements médicaux
  - Etablissements recevant du public
  - Etablissements scolaires
  - Maison de retraite
  - Station d'épuration
  - Transformateur
  - Equipements sportifs
  - Fermes isolées
  - Cabinets médicaux
  - Pisciculture



PPRI par débordement de rivière

l'Ognon de part et d'autre de la ville de Lure

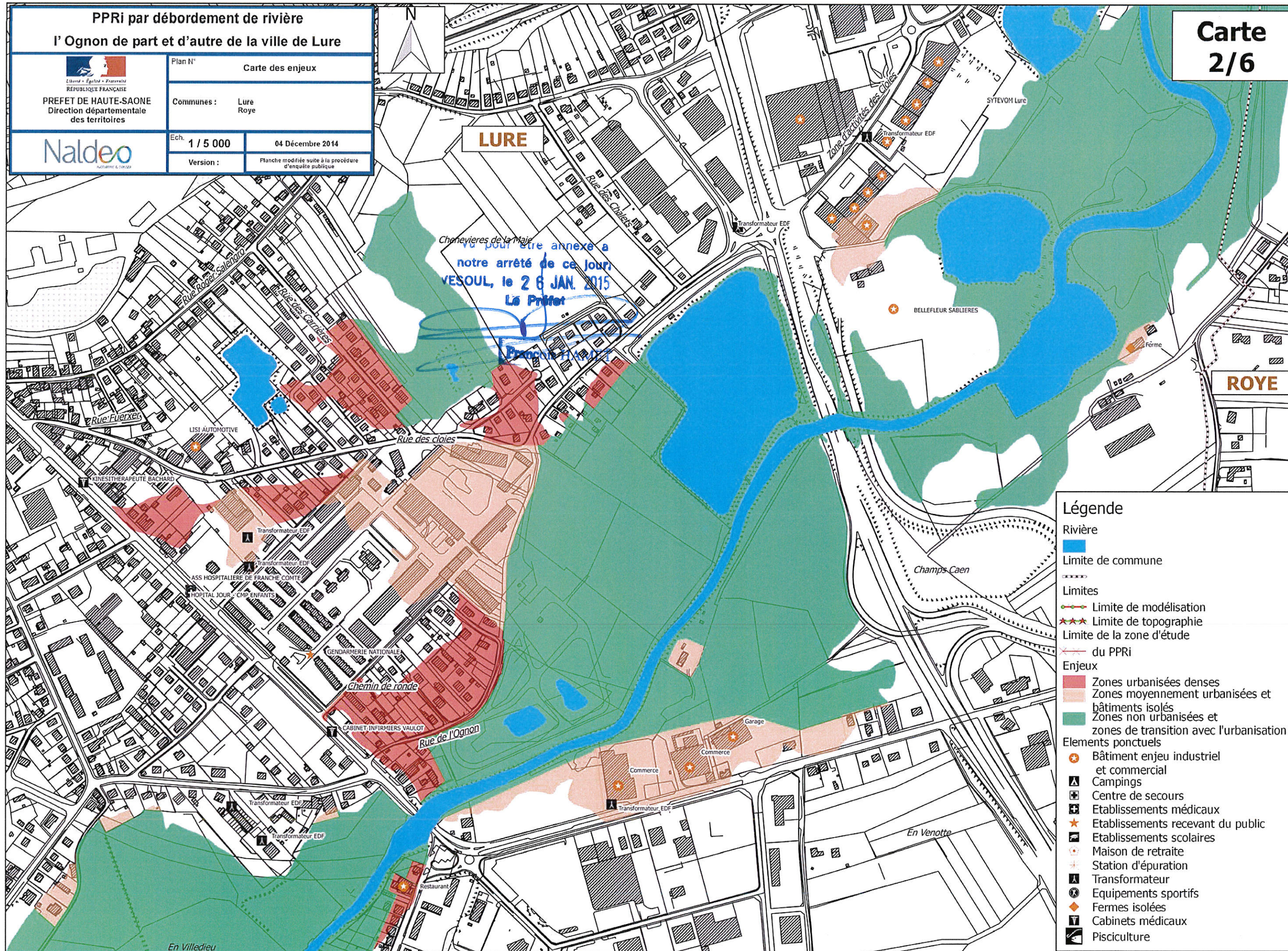


PREFET DE HAUTE-SAONE  
Direction départementale  
des territoires

Naldeo

Plan N°	Carte des enjeux	
Communes :	Lure	Roye
Ech.	1 / 5 000	04 Décembre 2014
Version :	Planche modifiée suite à la procédure d'enquête publique	

Carte  
2/6



**Légende**

Rivière  
 Rivière

Limite de commune  
 Limite de commune

Limites  
 Limite de modélisation  
 Limite de topographie  
 Limite de la zone d'étude du PPRI

Enjeux  
 Zones urbanisées denses  
 Zones moyennement urbanisées et bâtiments isolés  
 Zones non urbanisées et zones de transition avec l'urbanisation

Elements ponctuels  
 Bâtiment enjeu industriel et commercial  
 Campings  
 Centre de secours  
 Etablissements médicaux  
 Etablissements recevant du public  
 Etablissements scolaires  
 Maison de retraite  
 Station d'épuration  
 Transformateur  
 Equipements sportifs  
 Fermes isolées  
 Cabinets médicaux  
 Pisciculture



PPRi par débordement de rivière  
l'Ognon de part et d'autre de la ville de Lure



PREFET DE HAUTE-SAONE  
Direction départementale  
des territoires

Naldeo

Plan N° Carte des enjeux

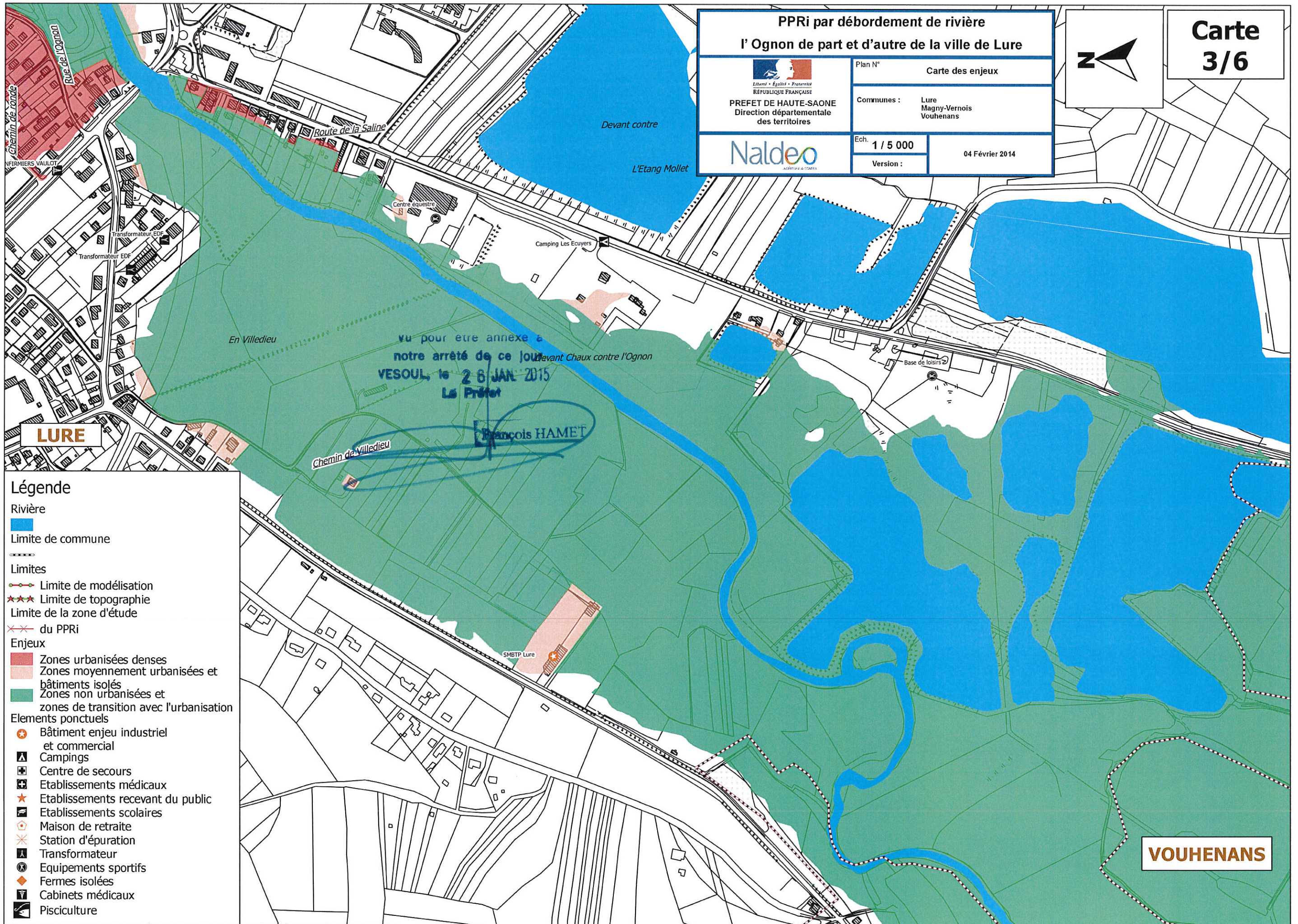
Communes : Lure  
Magny-Vernois  
Vouhenans

Ech. 1 / 5 000

Version : 04 Février 2014



Carte  
3/6



Légende

- Rivière
- Limite de commune
- Limites
  - Limite de modélisation
  - ★-★-★ Limite de topographie
  - Limite de la zone d'étude
  - ×-×-× du PPRi
- Enjeux
  - Zones urbanisées denses
  - Zones moyennement urbanisées et bâtiments isolés
  - Zones non urbanisées et zones de transition avec l'urbanisation
- Elements ponctuels
  - ⊕ Bâtiment enjeu industriel et commercial
  - ⚠ Campings
  - ⚡ Centre de secours
  - 🏥 Etablissements médicaux
  - ★ Etablissements recevant du public
  - 🎓 Etablissements scolaires
  - 🏠 Maison de retraite
  - ⚙ Station d'épuration
  - ⚡ Transformateur
  - ⚽ Equipements sportifs
  - 🏡 Fermes isolées
  - 🏠 Cabinets médicaux
  - 🐟 Pisciculture

LURE

VOUHENANS







**PPRI par débordement de rivière**  
**l'Ognon de part et d'autre de la ville de Lure**

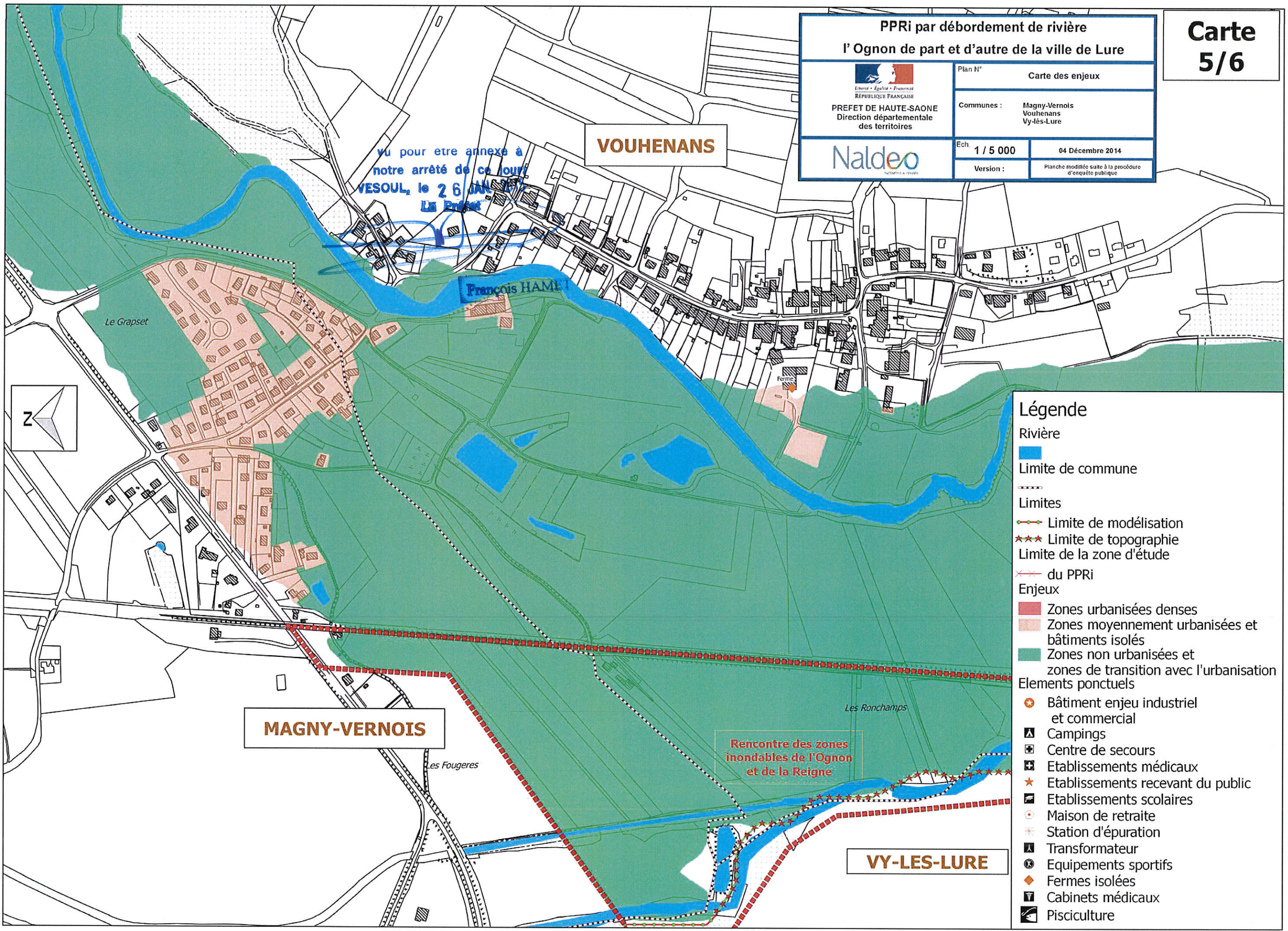
Plan N° : Carte des enjeux

Communes : Magny-Vernois  
 Vouhenans  
 Vy-lès-Lure

Ech. : 1 / 5 000      04 Décembre 2014

Version : Planche modifiée suite à la procédure d'enquête publique




















**Naldeo**

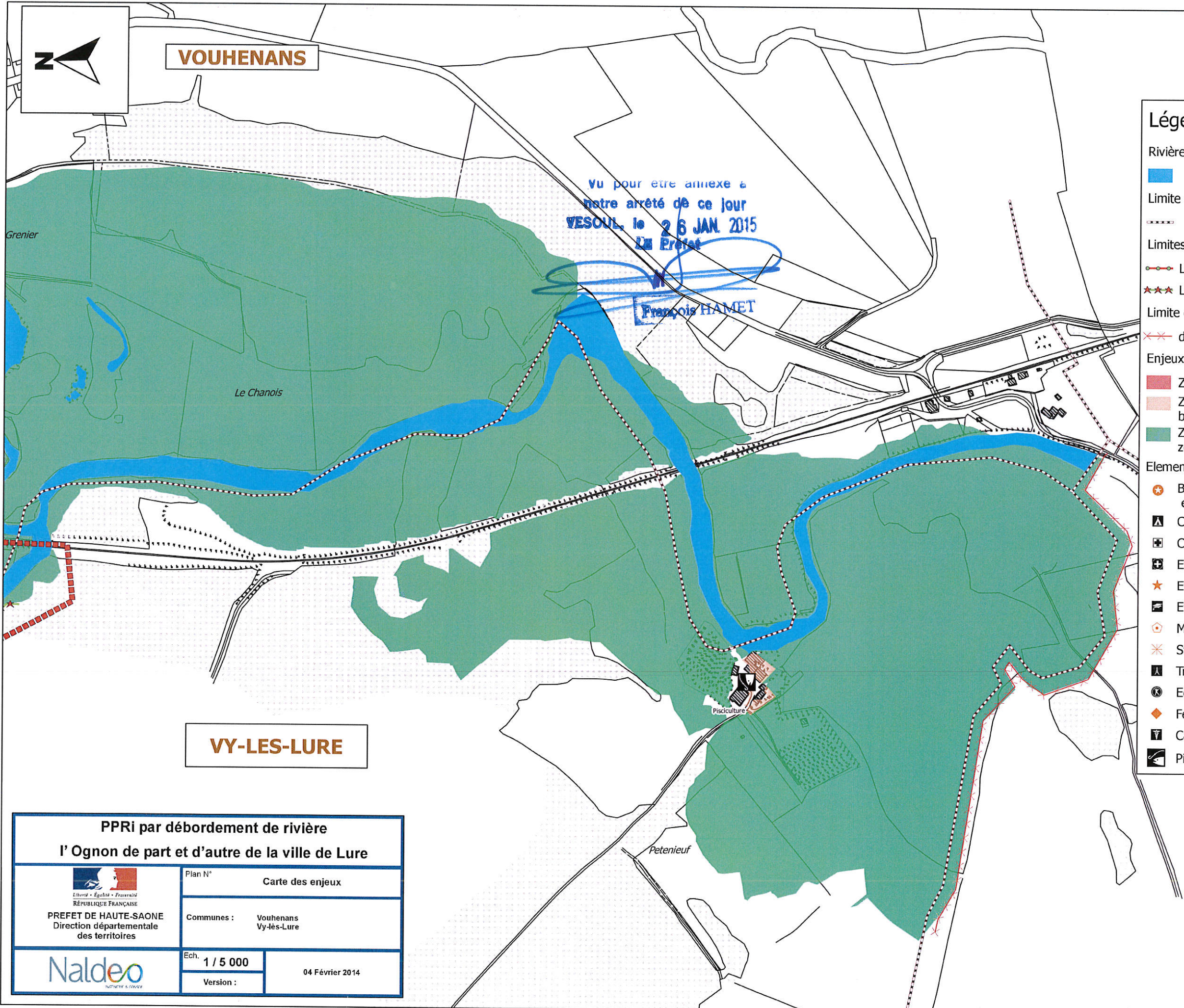


- Légende**
- Rivière
  - Limite de commune
  - Limites
    - Limite de modélisation
    - \*\*\* Limite de topographie
    - Limite de la zone d'étude
    - du PPRi
  - Enjeux
    - ZONES urbanisées denses
    - ZONES moyennement urbanisées et bâtiments isolés
    - ZONES non urbanisées et zones de transition avec l'urbanisation
  - Elements ponctuels
    - ⊛ Bâtiment enjeu industriel et commercial
    - ⚠ Campings
    - ⚡ Centre de secours
    - ⚕ Etablissements médicaux
    - ★ Etablissements recevant du public
    - 🎓 Etablissements scolaires
    - 🏠 Maison de retraite
    - ⚙ Station d'épuration
    - ⚡ Transformateur
    - ⚽ Equipements sportifs
    - 🏡 Fermes isolées
    - 🏥 Cabinets médicaux
    - 🐟 Pisciculture



**Légende**

- Rivière
  - 
- Limite de commune
  - 
- Limites
  -  Limite de modélisation
  -  Limite de topographie
- Limite de la zone d'étude
  -  du PPRi
- Enjeux
  -  Zones urbanisées denses
  -  Zones moyennement urbanisées et bâtiments isolés
  -  Zones non urbanisées et zones de transition avec l'urbanisation
- Elements ponctuels
  -  Bâtiment enjeu industriel et commercial
  -  Campings
  -  Centre de secours
  -  Etablissements médicaux
  -  Etablissements recevant du public
  -  Etablissements scolaires
  -  Maison de retraite
  -  Station d'épuration
  -  Transformateur
  -  Equipements sportifs
  -  Fermes isolées
  -  Cabinets médicaux
  -  Pisciculture



<b>PPRi par débordement de rivière</b>	
<b>l'Ognon de part et d'autre de la ville de Lure</b>	
 LIBERTÉ - ÉGALITÉ - FRATERNITÉ RÉPUBLIQUE FRANÇAISE	Plan N° <b>Carte des enjeux</b>
PREFET DE HAUTE-SAONE Direction départementale des territoires	Communes : Vouhenans Vy-les-Lure
	Ech. <b>1 / 5 000</b> Version : 04 Février 2014